



Vous partirez de la rue de l'École à la découverte de l'architecture de Roux-Miroir et du pittoresque dédale de ruelles et de vergers qui ceinture son église d'origine romane. Puis évadez-vous vers le hameau de Basse-Roux-Miroir, dans les larges campagnes d'un plateau mollement ondulé... Bonne balade !

Il est important de signaler que bon nombre des bâtiments décrits ci-après demeurent des propriétés privées. Merci d'en respecter les limites ainsi que l'intimité de leurs propriétaires.

POINT DE DÉPART : RUE DE L'ÉCOLE À ROUX-MIROIR, dans la cour à droite de la maison n°6. Il s'agit de l'**ancienne école communale**. Le bâtiment, de style néo-classique ➤, illustre l'architecture type des écoles telles qu'on les bâtissait au 19^e siècle, ici en 1869 : bâtisse carrée s'élevant sur 2 niveaux, avec une façade ornementée, organisée de façon symétrique suivant l'axe central de la porte. Remarquez ici les fenêtres à meneaux, ➤ le pignon décoré de frises d'arcatures ➤ (frises formées de petites arcades), les encadrements des ouvertures ou encore les bandeaux ➤ en pierre. Le lieu est aujourd'hui réservé aux



activités socio-collectives locales.

Sur votre gauche, vous découvrez ensuite l'**Ancienne Ferme** ou l'**Ancienne Auberge des Trois Couronnes** (CHAUSSÉE DE NAMUR, 56), ceinturée



d'un grand parc arboré. Les bâtiments disposés en forme de quadrilatère datent du 18^e siècle, mais ont été remaniés à la fin du 19^e siècle. Le logis, avec sa façade de brique soulignée de bandeaux en pierre de



GOBERTANGE, est de style néo-classique ➤. La tourelle domine l'ensemble, ainsi que la haute toiture en forme de pavillon à crête (toiture à quatre pans, ici coiffée d'une ferronnerie) qui surmonte la partie centrale du logis.

La promenade continue dans les ruelles de ROUX-MIROIR. Le nom même du village rappelle sa **vocation agricole**, roux désignant un terrain défriché et miroir (ajouté plus tardivement) signifiant « à moitié ». La pratique du défrichage intensif s'est ainsi étendue jusqu'au milieu du 19^e siècle. Certains noms de rues évoquent la présence des bois qui les longeaient avant que ceux-ci ne soient arrachés : RUE DU BOIS PAILLET, RUE DU BOSQUET... Les 3/4 du territoire de l'entité sont aujourd'hui des terres labourées.

Le patrimoine bâti témoigne de cette activité agricole dominante. De nombreuses fermes et fermettes des 18^e et 19^e siècles sont encore conservées. Dispersées dans le village, elles sont intercalées de petites prairies ou de vergers. ROUX-MIROIR est de même resté à l'écart du grand essor industriel qui a marqué le 19^e siècle. Deux brasseries existaient cependant en 1820, situées respectivement en face de l'église et à la ferme du Grand Haquedeau.

Prendre à gauche puis à droite, **rue de Patruange**. L'ancienne ligne vicinale qui reliait JODOIGNE à WAVRE traversait la RUE DE PATRUANGE, avant de longer la CHAUSSÉE DE NAMUR. Son établissement en 1889 facilita le déplacement des villageois, qui partaient travailler comme saisonniers à la belle saison.

Vous continuez RUE DE PATRUANGE, en obliquant fortement vers la droite. Dans cette belle portion de rue pavée menant à l'église se succèdent d'anciennes fermettes et habitations restaurées, à l'architecture remarquable, alternant brique et pierre de GOBERTANGE.



Le **presbytère** (RUE PATRUANGE, 9) est un élégant bâtiment enclos, millésimé 1729 au-dessus de sa porte d'entrée de style baroque ➤. La pierre de GOBERTANGE est

PROMENADE DE BASSE-ROUX-MIROIR



l'église, essentiellement de style classique (18^e siècle). Les larges piliers qui supportent les arcs en plein cintre ➤ sont des vestiges de la nef romane.



En contournant l'église, vous empruntez un

petit sentier bordé de haies. Ce réseau de ruelles étroites et pavées forme un quartier pittoresque au pied de l'église. Les vergers et petits prés qui les bordent, encore parfois cernés de haies, participent au charme des lieux. Le volumineux corps de logis de l'ancienne **ferme Tournay** (RUE DE LA POTERIE, 7) date de la 1^{ère} moitié du 19^e siècle.

conjuguée à la brique pour souligner le soubassement et les détails architecturaux : encadrement des ouvertures, trous de boulins ➤, bandeaux ➤ et harpes d'angles ➤.

Au bout de la rue se dessine l'imposante tour de l'**église Saint-Martin**, de style roman ➤. Conjuguant deux pierres exploitées dans les environs, le quartzite et la pierre de GOBERTANGE, elle date du 12^e siècle. Au 18^e siècle, une remarquable porte au linteau bombé a été ajoutée. Une porte vitrée vous permet de découvrir l'intérieur de

Vous quittez le centre du village par la RUE VIEILLE COUR, où subsiste un intéressant logis hesbignonn du 18^e siècle (RUE VIEILLE COUR, 1) puis descendez la RUE DE LA HAIE.

Deux possibilités de parcours vous sont proposées.

➤ **VARIANTE LA PLUS COURTE** : Vous coupez par la droite pour



CIRCUIT I2A



Un peu plus loin, une **maison basse** (RUE BASSE, 1) a conservé sa porte baroque du 18^e siècle.

Prenez ensuite à droite pour remonter vers le plateau, à travers champs.

Dans le petit bois proche du chemin, des poteries romaines ont été découvertes au 19^e siècle.

La promenade vous ramène vers ROUX-MIROIR, dont les bâtisses s'étalent largement sur le plateau légèrement ondulé. ROUX-MIROIR est en effet l'un des quelques villages de plateau de la HESBAYE BRABANÇONNE, région sillonnée de ruisseaux le long desquels se sont implantés la plupart des autres villages.

En revenant vers ROUX-MIROIR, vous rejoignez la RUE DE LA HAIE.

↗ Le parcours devient à nouveau commun RUE DE LA HAIE. La promenade se termine par la **rue du Bois Paillet**, bordée dans sa partie la plus haute d'anciennes fermettes et de près, avant de retrouver la RUE DE L'ECOLE.

continuer par la RUE DE LA HAIE et retrouver l'itinéraire commun aux deux variantes.

↙ **VARIANTE LA PLUS LONGUE :**
Elle vous conduit sur une belle route de plateau, effectuant une boucle par l'ancien hameau de BASSE-ROUX-MIROIR. Témoins de l'intense activité agricole de la localité, d'imposantes fermes s'étendent dans la campagne au-delà du village.

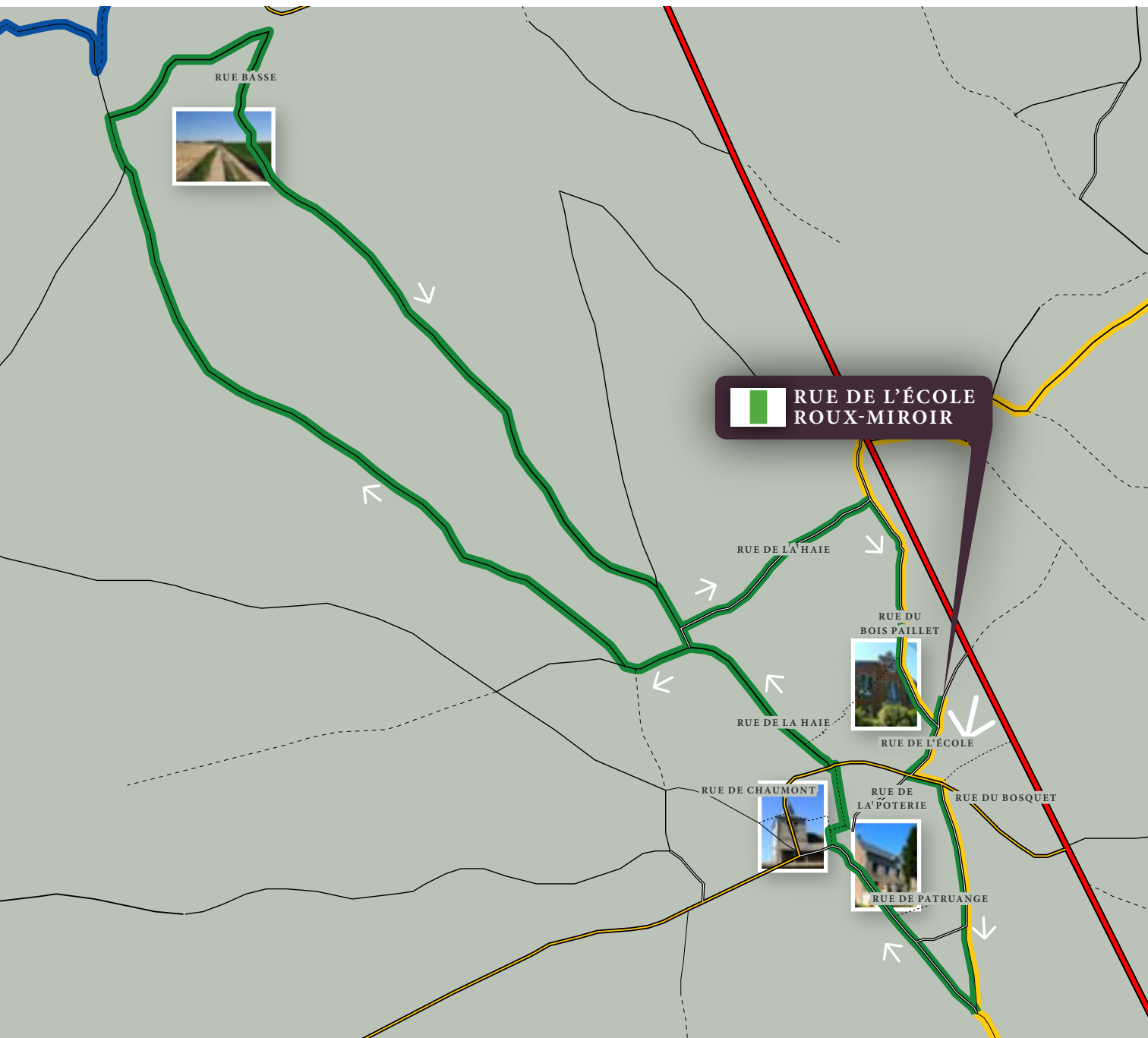
En prenant le premier chemin à droite, vous rencontrez les premières habitations de BASSE-ROUX-MIROIR. L'habitat s'égrène le long des ruisseaux de SAINT-LAURENT et de PIÈTREBAIS.

Vous bifurquez à droite, dans la RUE BASSE. Remarquez sur votre gauche une **fermette restaurée** (RUE BASSE, 6). A l'origine, elle comprenait un logis brabançon bas, typique du 18^e siècle, en moellons de GOBERTANGE. La porte est surmontée d'un linteau bombé. Sur le côté droit, la grange en large date du 19^e siècle.

LE CANTON DES SAVEURS

Le dépliant « Le Canton des Saveurs » vous fournit quelques pistes pour découvrir la gastronomie de l'est du Brabant wallon. Il indique les bonnes adresses où l'on peut trouver les spécialités des producteurs, des artisans du goût (boulangers, bouchers, traiteurs) et des apiculteurs.





PROMENADE DE BASSE-ROUX-MIROIR 3,5 - 11,4 km





Je ontdekkingstocht begint in de Rue de l'École, rond de romaanse kerk liggen schilderachtige steegjes en boomgaarden. Ga naar het dorpje Basse-Roux-Miroir met zijn uitgestrekte platteland en zacht glooiende plateau... Veel wandelplezier!

Het is belangrijk nog even mee te geven dat veel van de gebouwen die we hierna bespreken, in privébezit zijn. Wij vragen u de privacy van de bewoners te respecteren.


VERTREKPUNT: RUE DE L'ÉCOLE IN ROUX-MIROIR, op het plein rechts van het huis met het NUMMER 6. Dit was vroeger de **dorpsschool**. Het neoklassieke  gebouw is een mooi voorbeeld van de typische schoolarchitectuur uit de 19^{de} eeuw. Dit gebouw dateert van 1869: een vierkant gebouw met twee verdiepingen, een versierde voorgevel, symmetrisch opgebouwd met als centraal punt de deur. Let op de ramen met vensterkruisen , de voorgevel die versierd is met boogfriezen , de omlijstingen van de ramen en de stenen lijsten die afsteken tegen de bakstenen . Vandaag is het gebouw voorbehouden voor plaatselijke



sociale en gemeenschappelijke activiteiten.

Links zie je de **Oude Hoeve** of de **Ancienne Auberge des Trois Couronnes** (CHAUSSEE DE NAMUR 50), omgeven door een



bosrijk park. De gebouwen, die in een vierkant zijn geplaatst, dateren uit de 18^{de} eeuw maar werden aan het eind van de 19^{de} eeuw aangepast. De neoklassieke  bakstenen voorgevel van het woongebouw



is opgefleurd met stroken in GOBERTANGESTEEN. De toren domineert het geheel en het hoge schiddak (dak met vier vlakken, bij dit gebouw staat er siersmeedwerk op het dak) boven het centrale woongedeelte.

Wandel door de straatjes van ROUX-MIROIR. De naam van het dorp is afgeleid van de **landbouw** die hier een belangrijke rol speelde. "Roux" is een ontgonnen terrein, "miroir" (dat later werd toegevoegd) betekent "half". Tot het midden van de 19^{de} eeuw werd hier intensief ontgonnen. Enkele straatnamen doen denken aan de bossen die hier lagen, voor ze werden omgehaakt: RUE DU BOIS PAILLET, RUE DU BOSQUET... Drie vierde van het grondgebied van de gemeente is vandaag bewerkt.

Het erfgoed getuigt van de belangrijke landbouwactiviteiten hier. Tal van hoeves en boerderijtjes uit de 18^{de} en 19^{de} eeuw zijn bewaard gebleven. Ze liggen verspreid in het dorp, tussen kleine velden en boomgaarden. ROUX-MIROIR heeft zich ver van de industriële bloei gehouden, die de 19^{de} eeuw zo kenmerkte. In 1820 telde het dorp twee brouwerijen, een lag tegenover de kerk, de andere tegenover de hoeve van Grand Haquedeau.

Sla links en meteen daarna rechts af, de RUE DE PATRUANGE in. De oude spoorlijn van JODOIGNE naar WAVER kruiste de RUE DE PATRUANGE en volgde verder de CHAUSÉE DE NAMUR. Toen de spoorlijn hier in 1889 voor het eerst in gebruik werd genomen, werden de dorpelingen, die als seizoenarbeiders gingen werken, mobieler.

Volg de RUE DE PATRUANGE, sla schuin rechts af. Aan dit mooie stukje geplaveide weg die naar de kerk leidt, staan oude boerderijen en gerestaureerde woningen. De architectuur, die baksteen en GOBERTANGESTEEN afgwisselt, is opmerkelijk.



De **pastorie** (RUE DE PATRUANGE 9) is een elegant, omheind gebouw uit 1729, zo zie je boven de barokke toegangspoort →.

WANDELING VAN BASSE-ROUX-MIROIR



deur met bolle bovendrempel toegevoegd. Door de glazen deur kun je een kijkje nemen binnen in de kerk, het interieur is overwegend klassiek (18^{de} eeuw). De grote pilaren steunen de



rondbogen → en zijn een overblijfsel van het romaanse schip.



De GOBERTANGESTEEN gaat er mooi samen met baksteen en benadrukt de ondermuur en de architecturale details. Raamomlijstingen →, bulstergaten →, gladde lijsten en ankerstenen →.

Aan het eind van de weg staat de indrukwekkende toren van de romaanse → **Sint-Maartenskerk**.

Voor de bouw werd gebruikgemaakt van twee stenen die in de omgeving werd gewonnen, kwartsiet en GOBERTANGESTEEN. De kerk dateert uit de 12^{de} eeuw. In de 18^{de} eeuw werd een uitzonderlijke

Wandel rond de kerk en neem het wandelpad dat met hagen is afgezoomd. De wirwar van smalle geplaveide straatjes vormt een schilderachtige wijk aan de voet van de kerk. De boomgaarden en weiden, vaak nog met hagen rondom, dragen bij tot de charme van deze plek. Het ruime woongedeelte van de oude **hoeve Tournay** (RUE DE LA POTERIE 7) dateert uit de eerste helft van de 19^{de} eeuw.

Verlaat het stadscentrum, neem de RUE VIEILLE COUR waar een interessante 18^{de}-eeuwse woning staat (RUE VIEILLE COUR 1). Wandel de RUE DE LA HAIE in.

Er zijn twee mogelijkheden om de wandeling verder te zetten:





De langwerpige schuur aan de rechterkant dateert uit de 19^{de} eeuw.

Het lage gebouw wat verder (Rue Basse 1) heeft zijn barokke 18de-eeuwse poort behouden.

↗ **KORTERE VARIANT:** Sla rechts af, wandel de RUE DE LA HAIE uit en pik in op het gemeenschappelijke deel van beide varianten.

↖ **LANGERE VARIANT:** Deze langere variant leidt je langs een mooie weg over het plateau, je maakt een lus via het gehucht BASSE-ROUX-MIROIR. Het platteland voorbij het dorp is bezaaid met indrukwekkende boerderijen, getuigen van het belang van de landbouw in deze gemeente.

Sla de eerste straat rechts af, daar bemerk je de eerste huizen van BASSE-ROUX-MIROIR. Het woongebied strekt zich uit langs de rivieren van SAINT-LAURENT en PIÉTREBAIS.

Sla rechts de RUE BASSE in. Links zie je een **gerestaureerde hoeve** (RUE BASSE 6). Oorspronkelijk omvatte deze woning een laag Brabants woongebouw in GOBERTANGEBREUKSTEEN, typisch voor de 18^{de} eeuw. Boven de deur is een bolle bovendrempel aangebracht.

Sla opnieuw rechts af en klim dwars door het veld naar het plateau. In het bosje net naast de wandelweg werd in de 19^{de} eeuw Romeins aardewerk ontdekt.

De wandeling brengt je helemaal naar ROUX-MIROIR. De woningen van het dorp liggen hoofdzakelijk op het licht heuvelachtige plateau. ROUX-MIROIR is inderdaad een van de weinige dorpen op het plateau van BRABANTS HASPENGOUW, een streek met tal van waterlopen waarlangs de meeste dorpen werden opgericht.

In ROUX-MIROIR aangekomen loop je de RUE DE LA HAIE in.

⤴ Hier kom je weer op het gemeenschappelijke traject. Je eindigt je wandeling in **Rue du Bois Paillet**. Aan het hoogste deel van deze weg liggen oude boerderijen en velden. Je komt uit in de RUE DE L'ECOLE.

LE CANTON DES SAVEURS

In de folder "Le Canton des Saveurs" vind je enkele gastronomische wandelingen door het oosten van Waals-Brabant. Er staan lekkere adresjes in waar je specialiteiten van producenten, smaakmakers (slagers, bakkers, traiteurs) en imkers vindt.

WANDELING VAN BASSE-ROUX-MIROIR 3,5 - 11,4 km

