



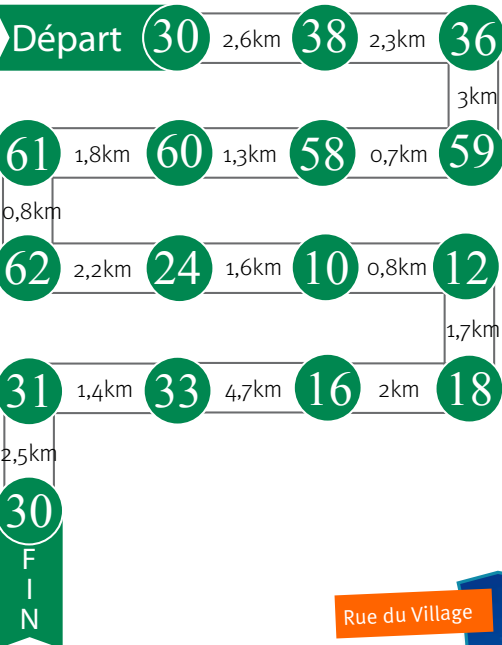
> Villers-la-Ville ---> Chastre

Le point de départ, l'Abbaye de Villers-la-Ville, vaut à elle-seule le détour ! Ce patrimoine incontournable du Brabant wallon fut fondé en 1146 et est aujourd'hui « patrimoine exceptionnel de Wallonie ».

Au fil de la balade, vous découvrirez une multitude de fermes telles la ferme de Perbais, la ferme de la Grande Bierwart, la ferme de Beurieux ou encore la ferme du Patriote où vous pourrez vous procurer différents produits locaux. Cette boucle vous permettra de découvrir cette zone agricole encore incroyablement active. Notons que cette agréable balade a néanmoins un dénivelé relativement important.



29,4 km




Sur le parcours

Plus d'info ?

Fédération du Tourisme du Brabant wallon
+32 (0) 10 23 61 08 – www.destinationbw.be

Abbaye de Villers-la-Ville




> Abbaye de Villers-la-Ville

Patrimoine exceptionnel de Wallonie, l'Abbaye de Villers, fondée en 1146, constitue, avec ses ruines majestueuses, l'un des témoignages les plus prestigieux de la vie des moines de l'Ordre des Cisterciens. Le site est un des plus complets d'Europe. L'Abbaye reflète plusieurs styles architecturaux qui se sont succédé dans nos contrées. Découvrez-y quatre splendides jardins (Jardin des Simples, Jardin des Moines, Jardin de la Pharmacie et Jardin de l'Abbé) et participez aux nombreux événements qui font revivre les ruines !

Avenue G. Speeckaert à 1495 Villers-la-Ville
www.villers.be

30

Rue du Village



> Rue du Village

Le tracé de la rue apparaît clairement sur la carte dressée par le comte Ferraris en 1775 pour les Pays-Bas autrichiens. Appelé sentier de l'église en 1858 et parallèle au chemin de la Place (future rue Coussin Ruelle), c'est là que battait le cœur de Court-Saint-Étienne, puisque s'y trouvaient à la fois l'église, le château, mais aussi la maison communale, la gendarmerie, la poste, quelques commerces et une école.

Rue du Village à 1490 Court-Saint-Étienne

59



> Ferme de la Grande Bierwart

Ancienne ferme en quadrilatère, dont subsistent, après un incendie au début du 20e siècle, l'aile du porche (1755) et le logis d'équerre (1719). Magnifiquement restaurée, la ferme de la Grande Bierwart est un très bel ensemble rural du 18e siècle sur plan en L avec logis de 1719 et tour-porche. Les façades et la totalité de la toiture de la ferme, dite, «La Grande Bierwart», et les terrains environnants sont classés.

Rue de Mellery 32 à 1450 Chastre

16

<-->







33

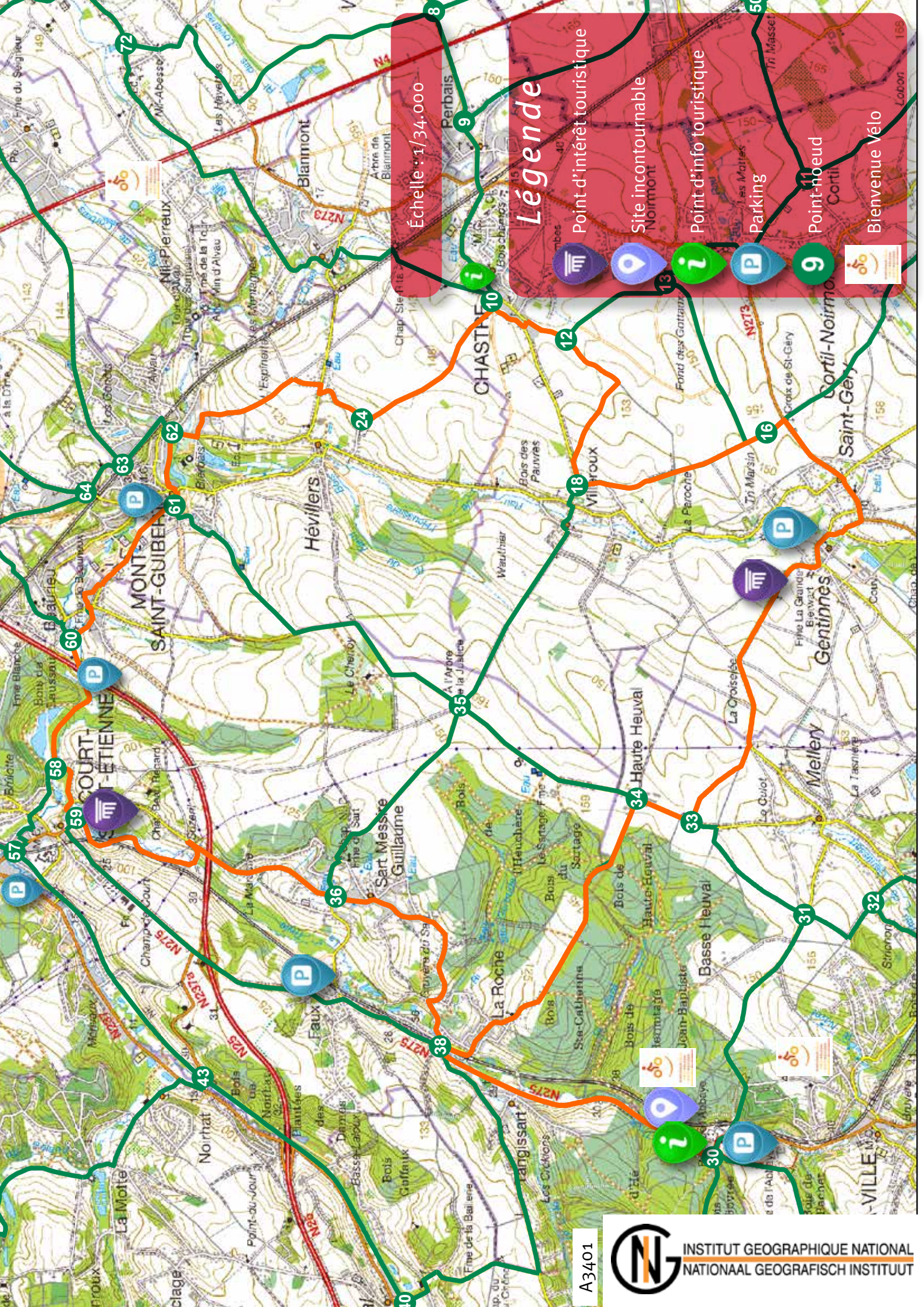
Ferme de la Grande Bierwart



Échelle : 1/34.000

Légende

-  Point d'intérêt touristique
-  Site incontournable Noirmont
-  Point d'info touristique
-  Parking
-  Point-héod
-  Bienvenue Velo



A3401



INSTITUT GEOGRAPHIQUE NATIONAL
NATIONAAL GEOGRAFISCH INSTITUUT