



# POINTS D'INTÉRÊT SUR LE PARCOURS

MOYENNE

- 43
- 42
- 83
- 82
- 48
- 47
- 46
- 45
- 66
- 88
- 43
- 36
- 87
- 23
- 24
- 28
- 31
- 32
- 33
- 34

Scannez-moi pour visualiser le parcours en ligne



DestinationBW.be

## 1. La carrière d'Opprebais



PN 43

L'exploitation du quartzite à la carrière d'Opprebais remonte à 1754 et a pris fin vers 1975. La carrière peut s'observer depuis la Maison de la Nature.

## 2. La Chapelle Gosin



PN 23

Cette chapelle de 1836 tient son charme des céramiques polychromes réalisées par Max van der Linden de 1950 à 1965. Ces céramiques content l'histoire de la petite Marie-Thérèse Gosin, la grand-mère du céramiste.

## 3. Mélin



PN 32

Mélin est l'un des plus beaux villages de Wallonie. Il est connu pour ses pierres blanches de Gobertange qui y étaient extraites localement. De nombreux architectes ont utilisé ce matériau pour sa beauté et sa qualité dans la construction de monuments grandioses comme la Grand Place et l'Hôtel de ville de Bruxelles.

## 4. Le tumulus de Glimes



PN 48

Ce patrimoine exceptionnel de Wallonie depuis 1971 témoigne de l'occupation du village dès l'époque romaine. Ce tertre de 15 mètres de haut pour un diamètre de 52 mètres est le plus grand qui subsiste en Belgique.

# LES TRÉSORS CACHÉS EN HESBAYE

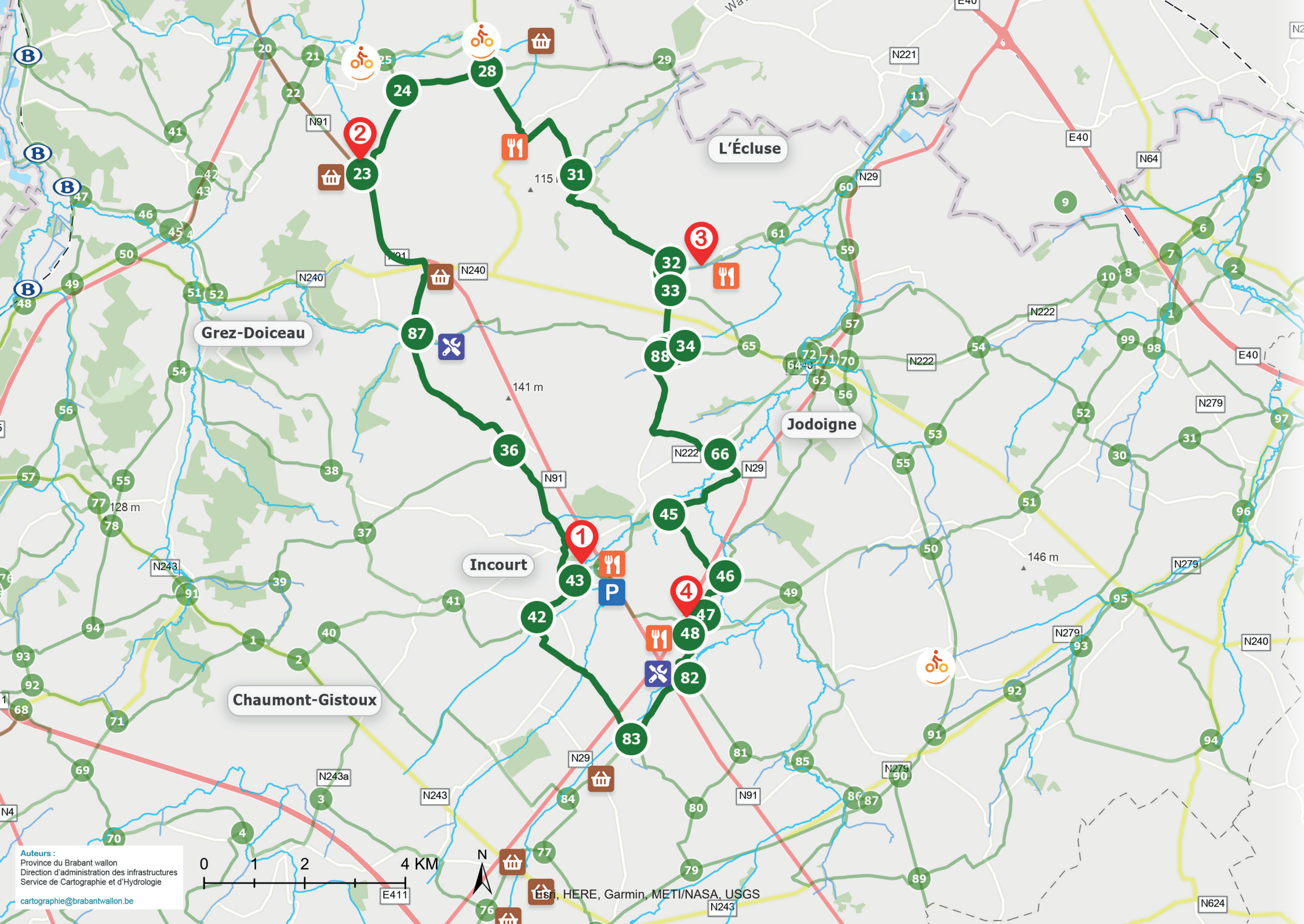


Distance : 38 km  
 Difficulté : moyenne  
 Point de départ :  
 La carrière d'Opprebais  
 Numéro circuit : 10







38 km






**Légende :**

**Points d'intérêt :**

-  La carrière d'Opprebaix
-  La Chapelle Gosin
-  Mélin
-  Le tumulus de Glimes

 **Producteurs :**

- Ferme d'Agbiermont
- Ferme de la Daulerie
- Verger de la Chise
- Domaine de Mellemont
- Brasserie Valduc-Thor
- Ferme Mandelaire
- Biscuiterie de Thorembais

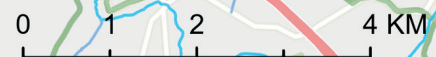
 **Etablissements «Bienvenue vélo» :**

- Au Pont d'Arcole à Beauvechain
- Le Relais Saint-Martin à Beauvechain
- L'Hôtel Koru à Ramillies

 **Réparateurs vélo**

- Tisio Bike
- Go Vélo

Auteurs :  
 Province du Brabant wallon  
 Direction d'administration des infrastructures  
 Service de Cartographie et d'Hydrologie  
 cartographie@brabantwallon.be



HERE, Garmin, METI/NASA, USGS



Retrouvez d'autres boucles sur :  
[destinationbw.be/se-balader](http://destinationbw.be/se-balader)

