DestinationBW.be

Balades & vous

EN BRABANT WALLON

15 ITINÉRAIRES EN BOUCLE AVEC ATTRAITS TOURISTIQUES

6,7 km	1	**Braine-le-Château** Promenade médiévale	5
6,6 km	2	**Ittre** Balade champêtre	11
4,7 km	3	**Nivelles** Sur les pas de Djan-Djan	17
7,4 km	4	**Villers-la-Ville** Entre nature et patrimoine	23
13,5 km	5	**Walhain** Les sources du Nil	29
7,6 km	6	**Chastre** Balade de la Houssière	35
5,8 km	7	**Waterloo** A la découverte du cœur de ville	41
5,7 km	8	**La Hulpe** A la découverte du Domaine régional Solvay	47
7,5 km	9	**Bousval** Balade du Try au Chêne	53
8,3 km	10	**Wavre** La ville est un village	59
4,8 km	11	**Chaumont-Gistoux** Sur les traces de la préhistoire	65
9,3 km	12	**Louvain-la-Neuve** Entre nature et culture	71
9,4 km	13	**Mélin** Promenade des Censes	77
9,3 km	14	**Orp-Jauche** Promenade de Biamont	83
6 km	15	**Hélécine** Promenade des Chavées	89

Le Brabant wallon, terre d'émotions, mais aussi d'évasion !

Que vous soyez flâneur ou grand randonneur, le Brabant wallon vous réserve de nombreuses possibilités de balades. Dans cette édition, nous avons repéré pour vous 15 superbes circuits de 5 à 14 km, qui vous invitent à l'évasion ! Enfilez vos chaussures et partez à la découverte des multiples facettes de ce si beau territoire : vastes campagnes, bois tranquilles, parcs majestueux, jolies ruelles en ville ou grands chemins dans les villages... En Brabant wallon, chaque promeneur y trouve son bonheur.

Une de ces balades vous tente ? Suivez le pas à pas dans ce guide ou téléchargez l'application Cirkwi, scannez le QR code et laissez-vous guider par votre smartphone. A vous de choisir !

A chaque partie du territoire, son identité

Dans cette édition, les balades vous sont proposées par territoire et balaient le Brabant wallon d'ouest en est. Par où allez-vous commencer ?

A l'ouest du Brabant wallon, le **Roman Païs** vous invite à remonter le temps. Dans cette partie du territoire calme, verdoyante et vallonnée, les traces de l'histoire ancienne du Roman Païs sont encore visibles : hameaux et villages, petits châteaux, chapelles et églises, fermes anciennes constituent son héritage. Ne manquez pas la majestueuse **Collégiale Sainte-Gertrude de Nivelles** qui en est le plus beau témoin.

Autour de Villers-la-Ville, vous trouverez un mélange subtil entre les beaux paysages des vastes campagnes brabançonnes et ses nombreuses zones boisées, dignes voisines de notre Ardenne belge. Dans cette partie du Brabant wallon, la nature et le patrimoine ne semblent plus faire qu'un. L'**Abbaye de Villers** en est le plus bel exemple.

A **Waterloo et environs**, vous marcherez sur les traces de l'Histoire... Ici les paysages sont aussi différents qu'intéressants. On vous emmène en ville et à la campagne : à Waterloo, dans le parc majestueux du **Domaine Régional Solvay** et à Bousval.

Les **Ardennes brabançonnes** portent bien leur nom ! Les centres urbains coexistent avec la nature. A Louvain-la-Neuve, on vous montre le chemin pour rejoindre le **Bois des Rêves** depuis le centre-ville. A Wavre, la ville se transforme en village au fil de vos pas.

C'est en **Hesbaye brabançonne** que vous retrouverez l'un des plus beaux villages de Wallonie ! A Mélin, la pierre de Gobertange illumine le village et lui donne un peu le charme du Sud. A Orp-Jauche, les champs à perte de vue vous donneront l'impression d'être seul au monde, et à Hélécine, on vous emmène vivre la vie de château, mais pas seulement...

Comme vous le voyez, le Brabant wallon est vraiment une terre d'évasion !
Parfois méconnu, laissez-vous surprendre par ce joli territoire...

Bonnes balades !

Promenade médiévale

Braine-le-Château

Distance : 6,7 km
Point de départ :
Grand-Place de Braine-le-Château

1 L'église St-Remy
2 La Maison du Bailli
3 Le Château des Comtes de Hornes
4 Le Moulin banal
5 La Ferme Rose
6 La Chapelle Sainte-Croix
7 Le Pilori
LÉGENDE
POINTS D'INTÉRET
POINT D'INFORMATIONS
DÉPART
Ferme Binchefort
Les Meurisses
Bruyère Mathias
Sentier Parvais
Rue Saint-Veron
Rue Saint-Jean
Sentier des Meurisses
Sentier des Fabricantes
Chemin de Clabecq
Bois du Bailly
Rue du Bailli
Rue Saint Roch
Bois des Pochets
Champ du Moulin
Ferme Sainte-Croix
Chapelle Sainte Croix
Ancienne Ferme de la Vallée
Les Monts
Rue des Comtes de Ro
Moulin banal
Le Haim
Braine-le-Château
Le Cheval Blanc
Rue Blangugue
Rue Landuyt
Hameau du Pont
N28
Patro de Braine-le-Château
Parvais Geeroms
Rue Latérale
École libre Saint-Remy
Square A. Godeau
Les Manettes
Rue aux Maillettes
N246
ET.SP. Brainoise
Au Petit Poids
Poils et Plumes
0
0,35 km
Map data © OpenStreetMap contributors, Microsoft, Esri Community Maps contributors, Map layer by Esri

Pas à Pas

Au départ de la Grand-Place de Braine-le-Château, face à l'**église Saint-Remy** (point d'intérêt n°1), traversez le passage pour piétons, en direction de la **rue des Comtes de Robiano**. Vous avez immédiatement sur votre gauche la **Maison du Bailli** (point d'intérêt n°2) puis, sur votre droite, un peu plus loin, derrière le mur d'enceinte du **château** (point d'intérêt n°3), un **if séculaire**, un arbre planté, selon la tradition, par Martin de Hornes en 1568 en souvenir de l'exécution à Bruxelles, par ordre du duc d'Albe, de son parent Philippe de Montmorency, comte de Hornes.

Après être passé sous la passerelle enjambant la route et avoir franchi le petit pont sur le Hain, vous longez le **Moulin Banal** (point d'intérêt n°4). Prenez à gauche, au pied de la **chapelle Saint-Antoine**, la **rue Saint-Roch** qui amorce rapidement une boucle vers la droite. Empruntez le premier sentier à votre gauche qui vous conduit dans le **sentier des Communs Prés**, que vous descendez vers la gauche. A l'extrémité du sentier, vous avez devant vous la **Ferme Rose** (point d'intérêt n°5).

Prenez le sentier à droite à travers le **Bois des Pochets**, « lieu de promenade et de récréation », et rejoignez la **rue du Bailli** sur votre gauche. Continuez quelques mètres sur la rue du Bailli et prenez le **« T'chemin du vi Tracteur »** sur votre gauche. Prenez ensuite le premier sentier à droite, le **Sentier des Fabricantes**. Celui-ci longe d'abord la lisière puis entre dans le bois, traverse un large chemin, le « Chemin de Clabecq », et rejoint à la sortie du bois le **sentier des Meurisses** que vous empruntez à droite. Celui-ci se rétrécit fortement après 150 mètres et descend dans le vallon pour rejoindre la **rue Mathias**.

Tournez à gauche et continuez pendant 600 mètres. Prenez ensuite le deuxième sentier sur votre droite, le **sentier de la goulette**. Empruntez-le jusqu'au **vieux chemin de Hal**, puis tournez à droite et remontez jusqu'à la Ferme Sainte Croix (Desmet). Au carrefour, continuez tout droit sur la **rue Sainte-Croix**. 200 mètres plus loin, tournez à gauche et empruntez le **sentier Sainte-Croix** qui mène à la **chapelle Sainte-Croix** (point d'intérêt n°6).

Descendez l'escalier situé de l'autre côté de la chapelle, puis tournez à gauche sur la **rue de la vallée**. À la prochaine intersection, reprenez le **Vieux Chemin de Hal** sur votre droite, qui devient un sentier et qui descend jusqu'à la **rue de Hal**. Juste avant celle-ci, un chemin à droite vous conduit au **sentier des Prés Del Cour**, que vous empruntez vers la droite. [50 mètres avant la rue des Comtes de Robiano, un chemin à gauche vous mène à une passerelle sur le Hain avec vue sur l'arrière du Moulin Banal et du château].
Arrivés à la **rue des Comtes de Robiano**, vous tournez à gauche pour rejoindre la **Grand-Place** et son **Pilori** (point d'intérêt n°7).

À découvrir

1. L'église St-Remy

L'église St-Remy abrite le gisant en albâtre de Maximilien de Hornes, né en 1475 et décédé à Braine-le-Château en 1542. Il fut chambellan de l'empereur Charles Quint.
La première église de style roman datait du début du XIIe siècle. L'église actuelle, avec sa flèche haute de 45 mètres, fut construite en 1860-1862.
Adossé à l'église, à l'emplacement du "vieux cimetière", le **lapidarium** présente une cinquantaine de pierres tombales, de dalles et de croix funéraires reconstituées et mises en valeur. Les plus anciennes remontent au XVIe siècle. Accessible en dehors des offices religieux.

2. La Maison du Bailli

Cette maison date de la première moitié du XVIe siècle. La tradition se plaît à la désigner comme étant l'antique résidence des baillis de Braine. Le bailli était, sous l'ancien régime, le mandataire du seigneur chargé de l'examen des affaires criminelles. Le Syndicat d'Initiative occupe le bâtiment et y organise régulièrement des expositions temporaires.

3. Le Château des Comtes de Hornes

Le château fut construit par les puissants seigneurs de Trazegnies au XIIIe siècle. Propriété de la famille de Hornes depuis 1434, il fut transformé en château de plaisance à la Renaissance. Le propriétaire actuel, le Comte CORNET de WAYS RUART, est un descendant de cette famille.
Le parc est accessible uniquement lors des visites guidées organisées par le Syndicat d'Initiative ou d'événements ponctuels.
Le château ne se visite pas.



4. Le Moulin banal

Sous l'ancien régime, la brasserie, le four et le moulin étaient « à ban », c'est-à-dire qu'ils faisaient partie du domaine seigneurial. Pour avoir l'usage du moulin, les manants devaient laisser au meunier une partie de leur mouture. Cette redevance s'appelait la « banalité ». Ce moulin est cité dans une donation faite en 1226 par le seigneur Othon de TRAZEGNIES à l'hôpital Saint-Jean de Bruxelles.
La visite du musée n'est possible que lors des visites guidées organisées par le Syndicat d'Initiative ou d'événements ponctuels.

5. La Ferme Rose

Appelée autrefois « Ferme Binchefort », elle est mentionnée dès 1587. Ferme seigneuriale, elle a gardé son porche monumental en arkose qui porte sur sa clef de voûte le blason des Hornes qui en étaient jadis propriétaires.
Le colombier situé au-dessus du porche témoigne que le fermier avait droit de « basse-justice ».
Depuis juin 1998, une partie des remises a été aménagée pour y installer une taverne avec petite restauration.





6. La Chapelle Sainte-Croix

Il s'agit du monument religieux le plus ancien de la commune. Une partie remonte au milieu du XVIe siècle. En effet, au début du XVIe siècle, Arnould de Hornes, seigneur de Braine, fit don à l'église d'une parcelle de la vraie croix qu'un de ses ancêtres avait rapportée de Rome.
On y célèbre encore la messe une fois l'an, au mois de mai, le dimanche qui suit le 3, fête de l'Invention (la découverte) de la Sainte-Croix. Un tableau du XVIIe siècle placé au-dessus de l'autel, rappelle ce miracle.

7. Le Pilori

Autrefois symbole d'infamie, le Pilori est devenu le véritable monument emblématique du village. Échappant à la destruction lors de la furie révolutionnaire française, il est l'un des rares à avoir conservé sa "lanterne". Il fut érigé en 1521 par Maximilien de Hornes de Gaesbeck, chambellan de l'empereur Charles Quint.
C'est le symbole de la toute-puissance du seigneur.
Au centre de la lanterne se trouvait jadis une petite colonne à laquelle on attachait, les jours de marché, les coupables condamnés à la peine de l'exposition publique.

Infos pratiques

Royal Syndicat d'Initiative de Braine-le-Château
Maison du Bailli
Grand-Place 20
1440 Braine-le-Château
Tél. : +32 (0)2 366 93 49
E-mail : tourisme@braine-le-chateau.be

Retrouvez la balade en ligne ainsi que les restaurants et les hébergements à proximité.

© MTBW - Creative-light - RSI

Balade champêtre

Ittre

Distance : 6,6 km
Point de départ :
Parking d'Ittre Pré de l'Aite

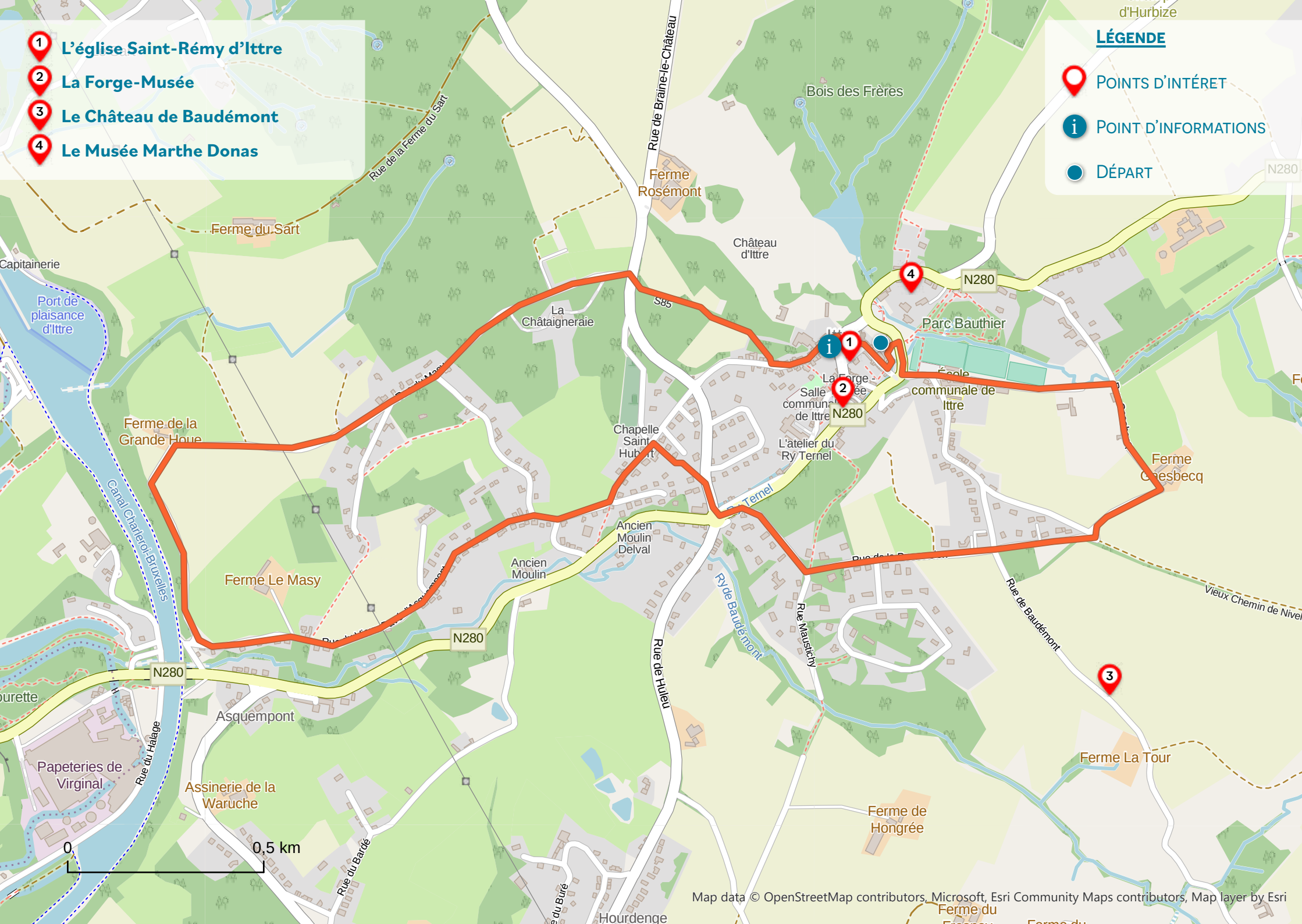
1 L'église Saint-Rémy d'Ittre
2 La Forge-Musée
3 Le Château de Baudémont
4 Le Musée Marthe Donas
LÉGENDE
POINTS D'INTÉRET
POINT D'INFORMATIONS
DÉPART
N280
Rue de Braine-le-Château
Bois des Frères
Ferme Rosémont
Rue de la Ferme du Sart
Ferme du Sart
Château d'Ittre
Capitainerie
Port de plaisance d'Ittre
La Châtaigneraie
S85
Parc Bauthier
Salle communale de Ittre
École communale de Ittre
Ferme de la Grande Houe
Chapelle Saint Hubert
L'atelier du Ry Ternel
Ferme Gaesbecq
Canal Charleroi-Bruxelles
Ancien Moulin Delval
Ancien Moulin
Ferme Le Masy
Ry de Baudémont
Rue Mausicry
Rue de Baudémont
Vieux Chemin de Nivel
Rue de Hulieu
Asquempont
Papeteries de Virginal
Rue du Halage
Assinerie de la Waruche
Rue du Barré
Ferme La Tour
Ferme de Hongrée
Hourdenge
Ferme du
0
0,5 km
Map data © OpenStreetMap contributors, Microsoft, Esri Community Maps contributors, Map layer by Esri

Pas à Pas

Au départ du parking d'Ittre « Pré de l'Aite », prenez la **rue du Centenaire** et longez les terrains de tennis puis sur la gauche le terrain de football vers la **rue Jean Jolly**. Au bout de la rue Jean Jolly, tournez à droite dans la **rue de Gaesbecq**.

Arrivé en haut de la rue, à la potale, traversez pour continuer de suivre la rue de Gaesbecq. Arrivé à la **Chapelle**, au croisement avec la rue de Baudémont, continuez tout droit dans la **rue de la Procession**. Continuez sur votre droite dans la rue de la Procession et descendez jusqu'à la **rue Basse**. Traversez le rond-point à droite et continuez sur la **rue Emile Montoisy**, puis sur le côté gauche de la rue, prenez le **sentier du crac S88**. Arrivé en haut du sentier, tournez à gauche, **rue des Genêts**. Au carrefour avec la rue des Moulins, continuez à suivre la rue des Genêts sur votre droite.

Continuez tout droit **rue du Vieux Pavé d'Asquempont**. En bas de la rue, prenez à droite dans la **rue du Mazy**. Remontez ensuite la rue du Mazy jusqu'à rejoindre l'itinéraire.

Au carrefour entre la rue du Mazy et la rue de l'Ascension, continuez rue du Mazy. Au bout de la rue, traversez la rue Emile Montoisy pour prendre le **sentier Mambourg** et descendez jusqu'à la **rue Haute**. Une fois dans la rue Haute, prenez à gauche et continuez jusqu'à la **Grand-Place**, le parking se trouve juste derrière l'église en suivant la rue haute. Profitez-en pour jeter un coup d'œil dans l'**église Saint-Rémy** (point d'intérêt n°1) ! S'il vous reste un peu de force, descendez la **rue Basse** jusqu'à la maison communale. Vous pourrez observer la table d'orientation qui représente l'**ancien centre géographique de la Belgique**, mais aussi sur le coin avec la rue Neuve la jolie **Forge-Musée** (point d'intérêt n°2), inchangée depuis 1957 !

À découvrir

1. L'église Saint-Rémy d'Ittre

De construction relativement récente - elle fut reconstruite de 1896 à 1898 - l'église d'Ittre est dédiée à Saint-Rémy, ancien évêque de Reims qui baptisa en 496 le roi des Francs, Clovis. Elle fut consacrée par le cardinal Goossens, archevêque de Malines, en octobre 1899. Cet édifice fut construit selon les plans de l'architecte Léonard qui s'inspira du style néogothique ou romano-ogival. Il faut cependant signaler que cette église est située à l'emplacement même où fut jadis construite la chapelle abritant la Sedes Sapientae. Cette statue du XIIIe siècle fut invoquée sous le vocable de Notre-Dame d'Ittre pour se protéger des calculs rénaux et des hernies ! Les vitraux de la chapelle de Notre-Dame d'Ittre illustrent l'histoire de la célèbre statue.

2. La Forge-Musée

La Forge-Musée, aussi connue sous le nom de « Forge du bonheur », est la seule rescapée des 8 forges d'Ittre. Cette forge authentique a gardé intact l'aspect qu'elle avait en 1957 lorsque le dernier forgeron a cessé ses activités. A l'initiative d'étudiants en maréchalerie qui voulaient se faire la main, la forge a été remise en activité en 1999. Depuis, des animations y sont organisées et le forgeron y est même à l'œuvre ! Le musée évoque l'évolution du métier de forgeron à travers les âges. On peut y voir des outils et équipements nécessaires à l'art du forgeron et du maréchal-ferrant.

3. Baudémont et son Château

Le haras de Baudémont figure parmi les plus anciens de Belgique. Fondé en 1890, on y pratiquait l'élevage des chevaux de course.
Niché au cœur d'un écrin de verdure, le château de Baudémont datant de 1615, reconstruit en 1885, présente une très belle façade disposée en fer à cheval, en grande partie recouverte de lierre.
En 1955, l'ancienne chapelle située en façade étant devenue trop exiguë et les propriétaires ne souhaitant pas modifier l'harmonie de celle-ci, il fut décidé d'aménager l'orangerie en un nouvel édifice religieux. Une plaque commémorative y est apposée en mémoire du père et des deux frères aînés du Comte de Lichtervelde, morts en captivité durant la Seconde Guerre mondiale.



4. Le Musée Marthe Donas

Situé dans la chapelle des Sœurs de l'Enfant-Jésus, le musée retrace la vie et la carrière de l'artiste Marthe Donas à travers ses dessins et ses peintures.
D'origine anversoise, Marthe Donas (1885-1967) découvre le cubisme et le modernisme à Paris pendant la Première Guerre mondiale. Vers 1920 déjà, son œuvre est exposée à travers l'Europe et elle intrigue l'avant-garde sous le pseudonyme masculin de Tour Donas.
Les collections du Musée Marthe Donas sont composées d'une quarantaine de peintures de Marthe Donas, 70 œuvres de Guillaume Vanden Borre ainsi que 40 pièces (peintures, gravures, dessins, sculptures...) de Pierre Caille.

Infos pratiques

Syndicat d'Initiative d'Ittre
Grand Place, 2
1460 Ittre
Tél. : +32 (0)67 64 87 74
E-mail : tourisme.ittre@gmail.com

Retrouvez la balade en ligne ainsi que les restaurants et les hébergements à proximité.

© MTBW - Creative-light

Sur les pas de Djan-Djan

Nivelles



Distance : 4,7 km
Point de départ :
Office du Tourisme de Nivelles
Rue de Saintes, 48 à Nivelles

1 L'église du Saint-Sépulcre
2 Le Musée Archéologique
3 La Collégiale Sainte-Gertrude
4 Le chien de Jean de Nivelles
5 La Tour Simone
LÉGENDE
POINTS D'INTÉRET
POINT D'INFORMATIONS
DÉPART
RAVeL Ligne 141
Boulevard des Archers
Boulevard des Arbalétriers
Rue de Namur
Rue Castelain
Rue de Cura
Rue Delfosse
Boulevard Charles Vanpée
Avenue du Centenaire
Avenue de la Tour de Cuba
Avenue Jules Mathieu
Chemin de la Paix
Chemin Coparty
Chemin de la Vieille
N28
N27a
N27
N586
Waux-Hall
Jules de Burlet
Emile de Lalieux de La Rocq
Polyclinique de Nivelles
Proxy Delhaize
Auto Contact
Nos Tayons
CPAS
Contrôle des lois sociales
L'entre-pot de Lilo
Haute École Bruxelles-Brabant - HE2B-Nivelles
Institut Sainte Thérèse
Coparty III
COPARTY II
COPARTY I
Hôpital de Nivelles
Collège Sainte-Gertrude
Le Roi Soleil
Le Roi Soleil
Le Roi Soleil
Brico
Le Sénéchal
Athénée royal de Nivelles
Résidence Athena
Piscine Quinot
Portal de la Dodaine
Royal Smashing Club Nivellois
Parc de la Dodaine
0,25 km
Map data © OpenStreetMap contributors, Microsoft, Esri Community Maps contributors, Map layer by Esri

Pas à Pas

L'Office du Tourisme de Nivelles étant dans votre dos, montez la **rue de Saintes** en passant sous l'arcade. Prenez à gauche la **rue de Charleroi** et observez en face l'**église des Récollets**, la deuxième plus grande église de Nivelles. Prenez ensuite à gauche, puis à droite, la **rue Saint-Georges** et regardez l'**ancien Refuge de l'Abbaye d'Aywières** (n°6-8-10). Empruntez en face de la banque la **rue Neuve** qui tourne à gauche et devient la **rue des Conceptionnistes**.
Descendez et traversez la rue de Namur pour entrer dans la **rue du Messager d'Anvers** et admirez la jolie **fontaine** sur votre gauche. Tournez à droite puis tout de suite à gauche dans la **rue de Namur**. Traversez le **boulevard Fleur de Lys** et tournez de nouveau tout de suite à gauche.
Prenez la première rue à droite, la **rue du Déversoir**. Au bout de la rue, tournez à gauche et vous apercevrez l'**église du Saint-Sépulcre** (point d'intérêt n°1) sur votre droite. Dos à l'église, entrez en face dans la **rue Cardinal Mercier**, continuez tout droit dans la **rue Chambille**, à gauche dans la **rue de Bruxelles** que vous suivez jusqu'au **Musée archéologique** (point d'intérêt n°2).
Dos au musée, prenez en face la **rue de Bruxelles** (semi-piétonnière). Au bout de la rue, tournez à droite. Tournez encore à droite, vous passerez devant le **Palais de Justice**, construit en 1891, qui mélange styles et matériaux : le néogothique et le néo renaissance, la brique, la pierre et la ferronnerie. Traversez ensuite la **place Gabrielle Petit**, continuez dans la **rue Sainte-Anne**, puis entrez dans la première petite rue à gauche, la **rue des Choraux**. En tournant de nouveau à gauche, vous déboucherez sur la **Grand-Place** et vous passerez à droite devant le **Waux-Hall**.
En face, devant l'entrée de l'**Hôtel de Ville**, est couchée la statuette du **Chien de Jean de Nivelles** (point d'intérêt n°4). Faites quelques pas, vous êtes au pied de la **Collégiale Sainte-Gertrude** (point d'intérêt n°3), berceau de la ville.
Revenez sur vos pas et entrez dans le **rue de Soignies** à côté du Waux-Hall. Montez les escaliers à gauche de la **rue Marlet** qui abritait l'atelier de Laurent Delvaux, le grand sculpteur du XVIIIe siècle.
En arrivant à la **rue Seutin**, faites quelques pas vers la droite et vous verrez la **Tour Simone** (point d'intérêt n°5) du XIIe siècle, seul vestige des remparts de la ville. Revenez sur vos pas et continuez à monter la **rue Marlet**, puis jetez un œil sur votre droite dans l'Impasse de la Grosse Pompe.
Traversez la rue de Mons et engagez-vous dans la **rue Bayard**. Tournez à gauche dans la tortueuse **rue du Coq**, puis revenez sur vos pas sur la **rue Bayard**.
Si vous avez le temps de visiter le **parc de la Dodaine**, continuez en face dans la **rue Gillard Heppe**. Montez les escaliers et tournez à gauche. Continuez puis traversez l'avenue de la Tour de Guet pour entrer dans l'**avenue du Monde** puis, un peu plus loin, descendez les escaliers qui mènent au parc de la Dodaine. Tournez immédiatement à droite, en passant sous le **portail baroque**. Vous arrivez à l'entrée du jardin français. Tournez à gauche, traversez le **jardin français**. En sortant, tournez à droite, puis à gauche et admirez le **jardin anglais** sur votre droite.
Lorsque vous retrouverez le **boulevard de la Dodaine**, traversez-le et à gauche du bâtiment, descendez les escaliers avant de continuer dans la **rue du Wichet**. Au début de la rue, tournez à gauche dans la **rue Bayard**.
Vous êtes dans le **quartier Saint-Jacques**. Continuez maintenant dans la **rue Coquerne**, traversez l'avenue Jeuniaux et continuez légèrement sur votre droite. Maintenant, tournez à gauche et vous retrouvez l'Office du Tourisme.

À découvrir

1. L'église du Saint-Sépulcre

Elle fut érigée entre 1887 et 1891, sur les plans de l'architecte nivellois Charles Licot, connu surtout pour ses travaux de restauration des ruines de l'Abbaye de Villers-la-Ville.

2. Le Musée Archéologique

Installé dans une magnifique et paisible demeure du XVIIIe siècle, couverte de vigne vierge, le Musée Archéologique présente des trésors de la sculpture gothique brabançonne, des œuvres de Laurent Delvaux (XVIIIe), une tapisserie de Bruxelles (XVIe), des meubles anciens. Deux salles sont consacrées à l'archéologie préhistorique et gallo-romaine.

3. La Collégiale Sainte-Gertrude

Avec sa nef impressionnante de 102 mètres, ses deux chœurs opposés et sa crypte du XIe siècle, la Collégiale Sainte-Gertrude est l'une des plus anciennes et importantes églises romanes d'Europe. Elle témoigne de l'existence au même endroit d'une abbaye fondée déjà au VIIe siècle. Elle a été consacrée en 1046 en présence de Wazon, évêque de Liège, et d'Henri III, empereur du Saint-Empire germanique. Visitez aussi le sous-sol archéologique aménagé sous la nef principale, la crypte (qui est la plus vaste de nos régions), le cloître et le clocher central qui abrite les cloches et le carillon.
Des visites guidées sont organisées pour les individuels tous les jours à 14h et toute l'année sur réservation pour les groupes.



4. Jean de Nivelles

Célèbre Jacquemart doré qui, dans la tourelle sud de la collégiale, frappe les heures et les demies depuis 6 siècles.
Il évoque le personnage qui signale l'approche de l'ennemi ou les incendies. On l'appelle Djan-Djan depuis son transfert en 1617 sur la tourelle de la collégiale.
Selon la légende, Jean de Montmorency, seigneur de Nivelles au XVIe siècle refusa de se battre contre le Duc de Bourgogne, d'où la locution populaire : « il ressemble à ce (chien de) Jean de Nivelles qui s'enfuit quand on l'appelle ». Il devient quand même un héros local, symbole de l'esprit nivellois et de son humeur gaillarde. « Vive Djan-Djan, vive Djan-Djan » chantent les Nivellois... Il mesure 2,05 m et pèse 350 kg.

5. La Tour Simone

Cette muraille de l'enceinte circulaire, entourée d'un fossé inondable, était renforcée de 11 tours et percée de 7 portes en chêne. La Tour Simone était au XVIIe siècle le local du serment des arbalétriers.
Rénovée en 2006, elle abrite aujourd'hui un plan en relief remarquable de la ville au XVIe siècle (Visite pour les groupes toute l'année sur réservation).

Infos pratiques

Office du Tourisme de Nivelles
Rue de Saintes, 48
1400 Nivelles
Tél. : +32 (0)67 21 54 13
E-mail : info@tourisme-nivelles.be

Retrouvez la balade en ligne ainsi que les restaurants et les hébergements à proximité.

© MTBW - JP Remy

Entre nature et patrimoine

Villers-la-Ville

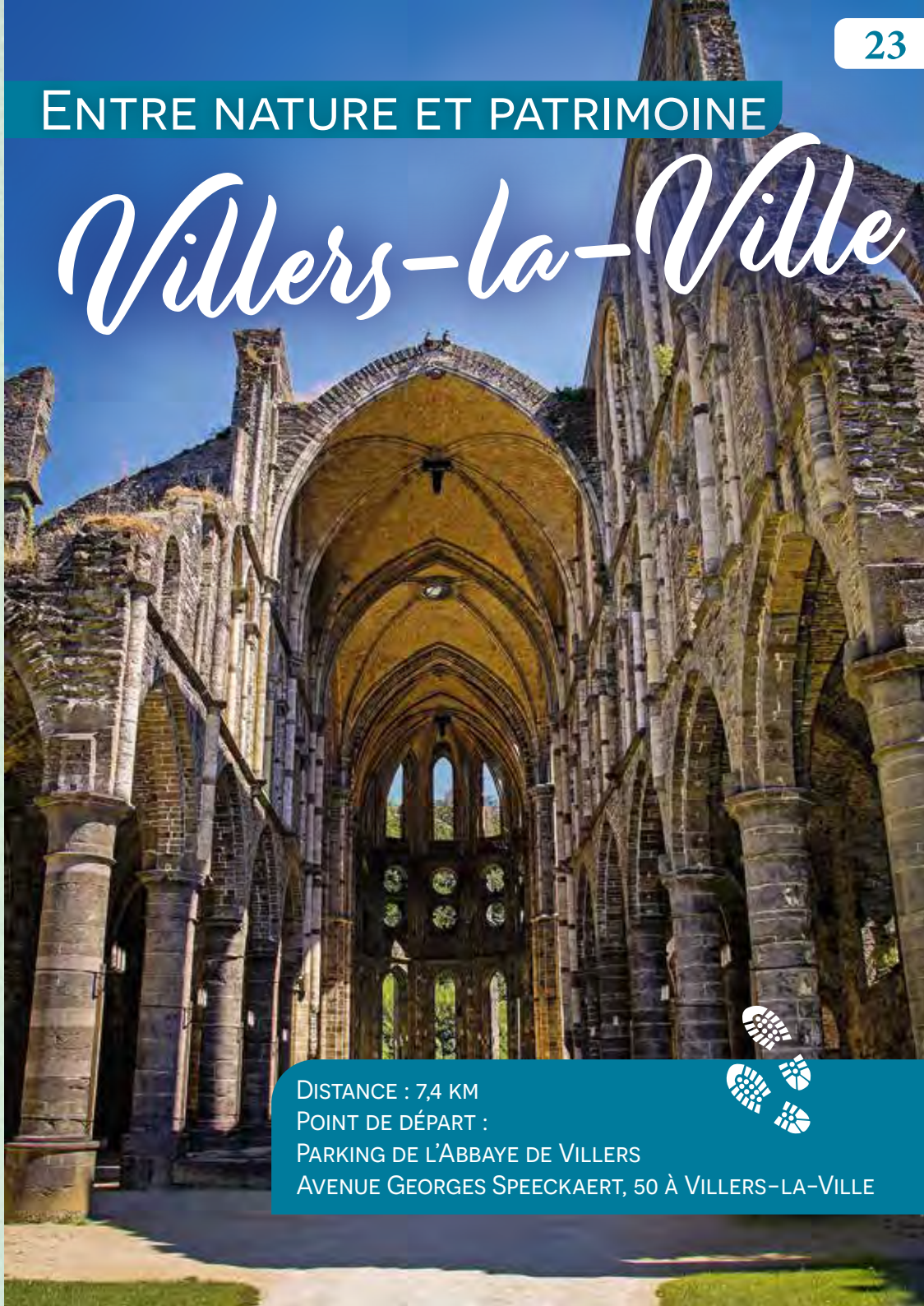

Distance : 7,4 km
Point de départ :
Parking de l'Abbaye de Villers
Avenue Georges Speeckaert, 50 à Villers-la-Ville

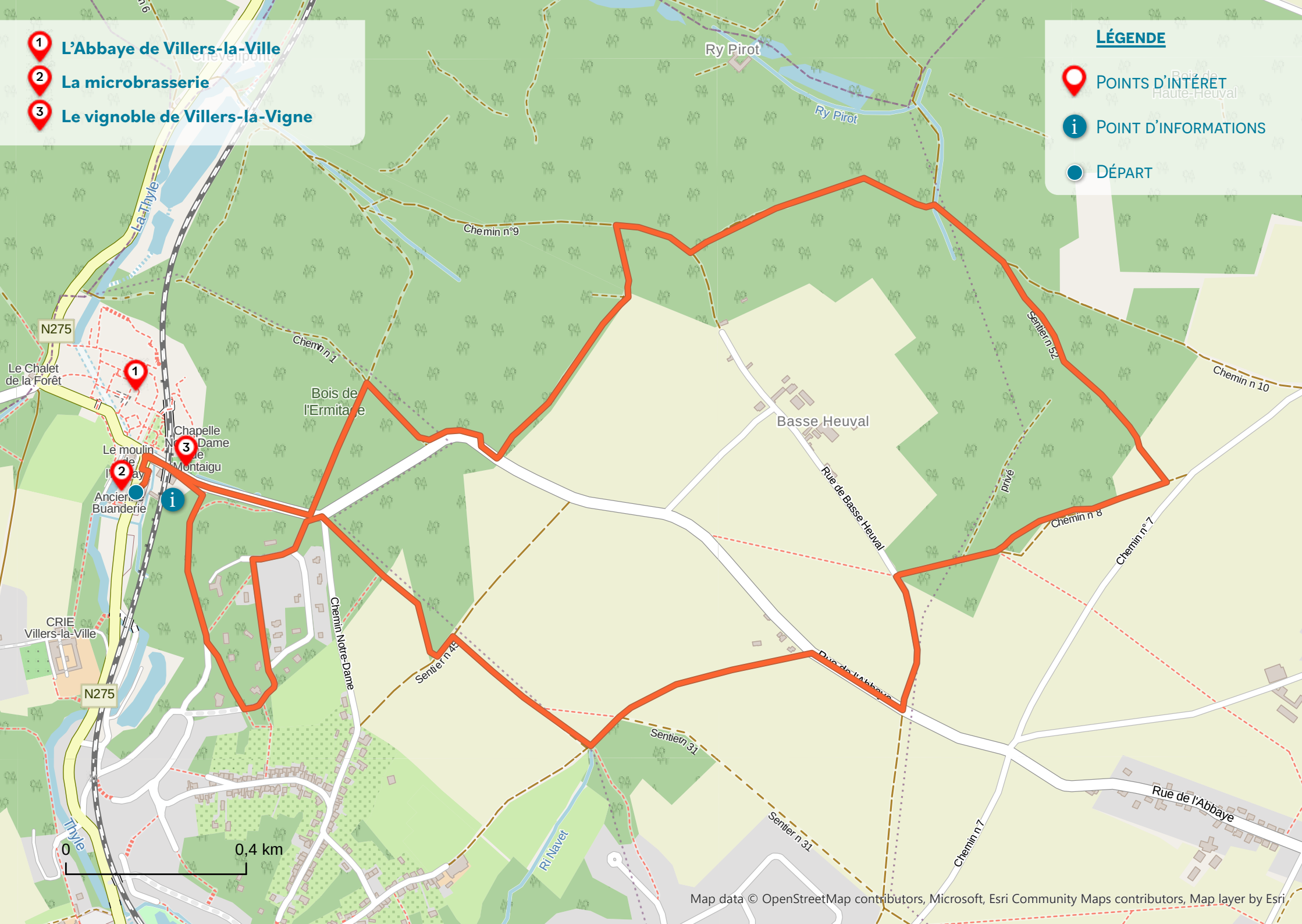
1 L'Abbaye de Villers-la-Ville
2 La microbrasserie
3 Le vignoble de Villers-la-Vigne
LÉGENDE
POINTS D'INTÉRET
POINT D'INFORMATIONS
DÉPART
Ry Pirot
Ry Pirot
La Thyle
Chemin n°9
Chemin n 1
N275
Le Chalet de la Forêt
Bois de l'Ermitage
Chapelle Notre-Dame de Montaigu
Le moulin de l'Abbaye
Ancienne Buanderie
Basse Heuval
Rue de Basse Heuval
privé
Sentier n 52
Chemin n 10
Chemin n° 8
Chemin n° 7
CRIE Villers-la-Ville
N275
Chemin Notre-Dame
Sentier n 45
Sentier n 31
Rue de l'Abbaye
Sentier n 31
Chemin n 7
Ri Navet
Thyle
0
0,4 km
Map data © OpenStreetMap contributors, Microsoft, Esri Community Maps contributors, Map layer by Esri

Pas à Pas

Quittez le parking de l'**Abbaye de Villers-la-Ville** (voir points d'intérêt), et prenez à droite sur **Avenue Georges Speeckaert** et encore à droite, **Rue de l'Abbaye**. Passez sous les rails du chemin de fer, et franchissez la Porte de Namur. Montez tout droit jusqu'à la **chapelle Notre-Dame des Affligés** qu'on aperçoit au loin.

Face à la chapelle, tournez à droite et empruntez l'étroit sentier à l'arrière de cette chapelle qui grimpe dans les bois. Suivez ce sentier : vous traversez une terre agricole, puis un sous-bois. Au croisement, prenez à gauche, puis la première à droite.

Au bas de la descente, prenez à gauche et poursuivez tout droit dans ce chemin - en ignorant les sentiers qui partent à droite - jusqu'à la rue de l'Abbaye (rue pavée). Prenez à droite sur **Rue de l'Abbaye** puis la première à gauche sur **Rue de Basse-Heuval**.

Après 300 mètres, dans le bas de la descente, prenez à droite un chemin qui s'enfonce dans le bois. Suivez ce chemin. A la sortie du bois, longez la prairie à votre gauche.
A hauteur du poteau, prenez à gauche (avant d'arriver à la route en béton) pour rentrer à nouveau dans le bois.

Au bas de la descente, prenez à gauche puis 20 mètres après, à droite (suivez le GR). Poursuivez 600 mètres et au croisement, prenez à droite (suivez le GR).

Au carrefour de chemins, prenez à gauche (on abandonne le GR). Suivez ce large chemin à l'orée du bois jusqu'à la **rue de l'Abbaye**. Prenez à droite et quelque 50 mètres plus loin, empruntez l'étroit sentier à droite (passage sécurisé pour chevaux) qui longe la rue de l'Abbaye. Au croisement, à droite, prenez le large chemin jusqu'au prochain carrefour, dit 'l'étoile'.

Au carrefour dit «l'étoile», prenez à gauche. Traversez la rue de l'Abbaye et montez en face au Bois Pinchet. Au croisement, prenez à droite et ensuite la première à gauche et poursuivez pendant environ 350 mètres. A hauteur de la clôture normande blanche et basse, au sommet de la descente, prenez à droite le sentier qui descend. Poursuivez tout droit pendant 500 mètres. A la **rue de l'Abbaye**, prenez à gauche et rejoignez le point de départ.

À découvrir

1. L'Abbaye de Villers-la-Ville

Classée patrimoine exceptionnel de Wallonie, cette abbaye cistercienne est remarquablement préservée depuis le XIIe siècle ! Découvrez son espace d'accueil-boutique avec un large choix de produits locaux, son centre d'interprétation et son parcours de visite. Profitez d'une vue panoramique à 180° sur l'ensemble de l'Abbaye et plongez dans le passé grâce aux outils de visite proposés.
Admirez-y également la beauté des 5 jardins de styles très différents.

2. La microbrasserie

La microbrasserie des Hostieux Moines de l'Abbaye de Villers en Brabant est installée dans l'ancienne buanderie de l'Abbaye, au sud du moulin. Les grandes cuves accueillent les trois bières des Hostieux Moines, à savoir la Lumineuse, la Ténébreuse et la bière de Noël, la Dom Placide. Des animations et des visites y sont prévues tout au long de l'année.

3. Le vignoble de Villers-la-Vigne

Réhabilité au cours des années 1990, il est constitué d'une plaine et de quatre terrasses exposées plein sud, niché au milieu d'un clos ceint de murs de pierres plusieurs fois centenaires. Le vignoble comporte 20 ares. La confrérie du Vignoble de l'Abbaye de Villers-la-Ville entretient en équipe la vigne et fait ainsi revivre l'ancien vignoble de l'Abbaye. L'appellation Villers-la-Vigne® regroupe plusieurs produits originaux et uniques par leurs caractéristiques de vinification et leur terroir spécifique.

Infos pratiques

Syndicat d'Initiative de Villers-la-Ville
Rue de l'Abbaye 53
1495 Villers-la-Ville
Tél. : +32 (0)71 87 98 98
E-mail : sivillerslaville@skynet.be

Retrouvez la balade en ligne ainsi que les restaurants et les hébergements à proximité.

© MTBW

Envie de vous balader autrement ? Ajoutez un côté ludique à votre balade !

Réalisez de nombreux jeux de piste et chasses au trésor en Brabant wallon ! Chasses Totemus, Gemotions, jeux de piste, géocaching, sac-aventure, carnets d'aventures,... Vous avez l'embarras du choix !

Retrouvez tous les jeux sur www.destinationbw.be/balades-insolites

TOTEMUS

Gemotions
MOBILE ADVENTURES

Les sources du Nil

Walhain



Distance : 13,5 km
Point de départ :
Place Communale de Walhain

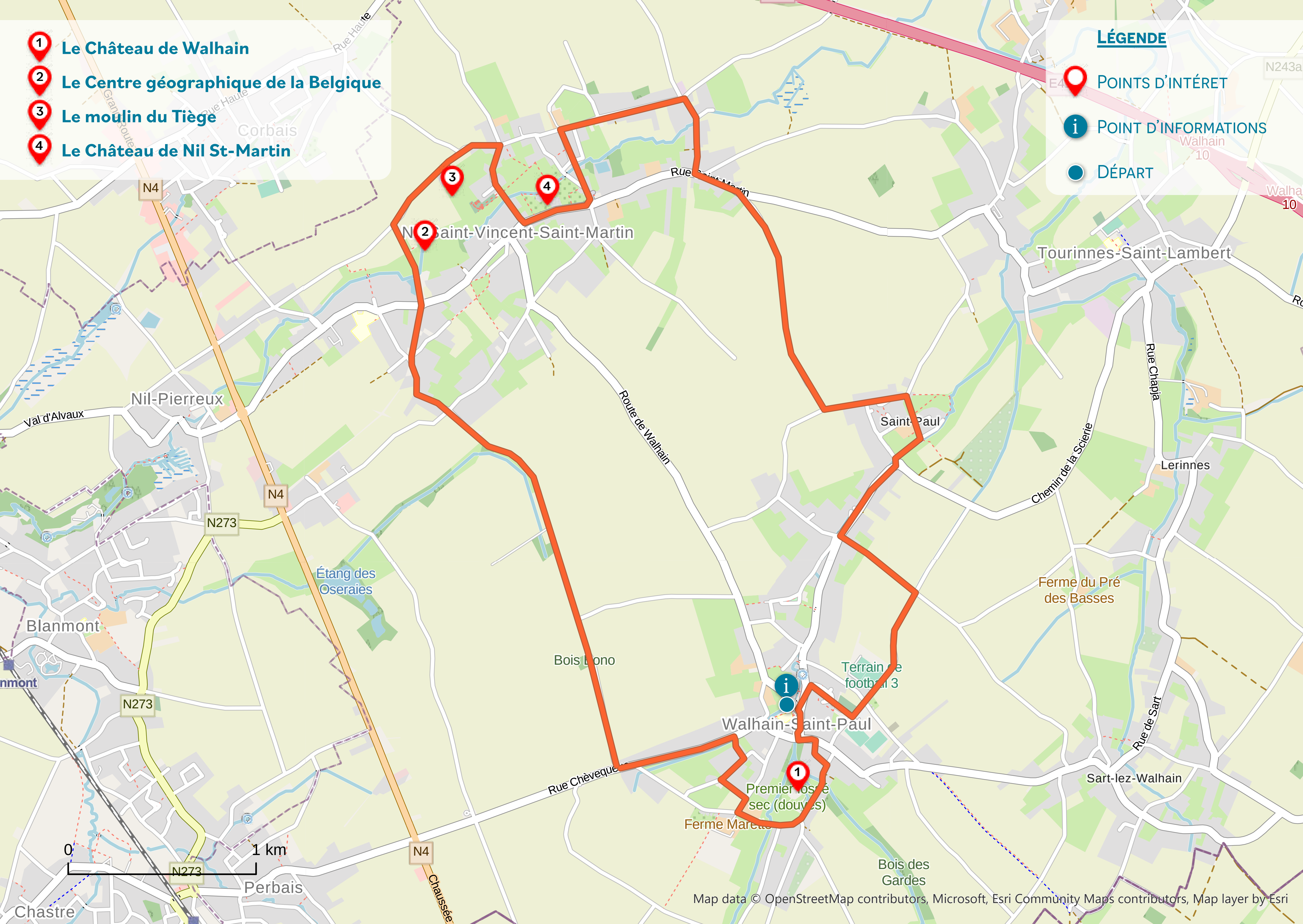

1 Le Château de Walhain
2 Le Centre géographique de la Belgique
3 Le moulin du Tiège
4 Le Château de Nil St-Martin
LÉGENDE
POINTS D'INTÉRET
POINT D'INFORMATIONS
DÉPART
Nil-Saint-Vincent-Saint-Martin
Tourinnes-Saint-Lambert
Nil-Pierreux
Saint-Paul
Lerinnes
Étang des Oseraies
Blanmont
Bois Lonono
Ferme du Pré des Basses
Terrain de football 3
Walhain-Saint-Paul
Sart-lez-Walhain
Premier fossé sec (douves)
Ferme Marette
Bois des Gardes
Perbais
Chastre
Corbais
Route de Walhain
Rue Saint-Martin
Chemin de la Scierie
Rue Chapia
Rue de Sart
Rue Chèvequeterre
Val d'Alvaux
N4
N273
0
1 km
Map data © OpenStreetMap contributors, Microsoft, Esri Community Maps contributors, Map layer by Esri

Pas à Pas

Depuis la Place Communale de Walhain, dirigez-vous à droite vers l'**église**. A la fin de la **rue des Combattants**, prenez à gauche la **rue du Centre**, puis à droite la **rue du Vieux Château**. Poursuivez votre chemin dans cette rue en prenant à droite.

Plus loin, sur votre droite, découvrez les ruines du **Château de Walhain** (point d'intérêt n°1). Contournez le château en poursuivant vers la droite. A la **Ferme de la Basse-Cour**, prenez à droite sur la **rue Gailly**. Empruntez ensuite le sentier sur votre gauche.
Au bout du sentier, prenez à droite. Prenez ensuite la deuxième à gauche. Au bout du sentier, prenez à gauche dans la **rue Chèvequeue**.

A droite, empruntez le **chemin du Bois Bono**, pour continuer la balade à travers champs. Continuez tout droit jusqu'à ce que vous aperceviez les prochaines maisons. Continuez tout droit jusqu'à la **chapelle Saint-Joseph**. A cette petite place, prenez légèrement à droite, sur l'**allée de Vaux-en-Bojolais**.

Traversez ensuite pour rejoindre la **Place du Tram** et dirigez-vous vers le **Centre géographique de la Belgique** (point d'intérêt n°2).

Au croisement, prenez à droite vers le **Moulin du Tiège** (point d'intérêt n°3).
A la **chapelle Saint-Etienne**, continuez tout droit et prenez ensuite à droite, la **rue du Paradis**. Vous passez ensuite au-dessus du **Nil**. Prenez ensuite à gauche vers le **Château de Nil-Saint-Martin** (point d'intérêt n°4). Prenez à gauche sur la **Place Saint-Martin** et empruntez sur votre droite le **sentier de la Cure**. Continuez tout droit jusqu'à la **Ferme de la Matourée**. En face de la ferme, tournez à droite.

A la petite chapelle, prenez à droite, **rue de Spêche**. Au bout de cette rue, prenez à gauche et poursuivez ensuite sur la droite, à travers champs.

Prenez à gauche pour rejoindre Saint-Paul. Continuez tout droit jusqu'à la potale, où vous empruntez le sentier sur la droite. Passez devant la **chapelle Saint-Paul** et continuez sur le sentier sur la droite.

Tournez ensuite à droite, sur la **rue du Pont du Château**. Au rond-point, prenez à droite. Tournez ensuite à gauche dans la **ruelle des Rencontresses**. Au prochain croisement, prenez à droite. Au niveau du cimetière, tournez à droite. Empruntez le sentier à gauche puis à droite. Tournez ensuite à droite, dans la **rue des Combattants** pour rejoindre le point de départ.

À découvrir

1. Le Château de Walhain

Au confluent du Hain et du ry des Radas, dans un cadre topographique relativement bien préservé, se nichent les ruines du château féodal des XIIe et XIIIe siècles. Celui-ci fut le centre d'une seigneurie qui se développa dans la seconde moitié du XIIe siècle avec la famille des Walhain. Après être passée entre différentes mains, la seigneurie tomba dans l'escarcelle de la puissante famille des «de Glimes» et des «de Bergues» de 1430 à 1567. Ce fut son heure de gloire car, en 1532, Charles-Quint érigera la terre de Walhain en chef-lieu d'un comté qui comprenait de nombreux villages des alentours ainsi que la ville de Wavre. C'est à ce moment que le château-fort fut réaménagé en château de plaisance.
Les ruines du château féodal sont encore entourées d'un double réseau de douves, aujourd'hui asséchées. Édifié en plusieurs étapes à l'époque médiévale, il présente les caractéristiques du château philippien, à savoir un plan polygonal dont le donjon occupe l'un des angles. Ce dernier, la partie la mieux conservée et la plus ancienne, remonte à la fin du XIIe siècle. De la poterne, des courtines et des tours d'angle, édifiées quelques décennies après le donjon, il ne subsiste que la base.
Le château féodal est classé comme Monument Historique depuis 1955 et comme Site depuis 1980. Le site est accessible sur demande à l'Office du Tourisme de Walhain.

2. Le Centre géographique de la Belgique

Situé au lieu-dit « le Tiège » à Nil-Saint-Vincent et inauguré le 22 août 1998, le centre géographique de la Belgique est matérialisé par un tripode en forme de pyramide conçu par l'architecte Defrenne.

3. Le moulin du Tiège

Classé comme Monument historique en 1946, ce moulin à vent a été érigé en 1834 par la famille Thienpont et constitue le plus bel exemple du Brabant wallon

4. Le Château de Nil St-Martin

Cette magnifique bâtisse des XVIIe et XVIIIe siècles, remarquable par son porche-colombier, sa cour d'honneur et son corps de logis, constituait le cœur de la petite seigneurie del Haize à Nil-Saint- Martin.

Infos pratiques

Office du Tourisme de Walhain
Maison communale
Place communale 1
1457 Walhain
Tél. : +32 (0)10 65 56 56
E-mail : animation@walhain.be

Retrouvez la balade en ligne ainsi que les restaurants et les hébergements à proximité.

© MTBW

Balade de la Houssière

Chastre

Distance : 7,6 km
Point de départ :
devant l'église de Saint-Géry
Rue de l'État à Chastre

1 L'église Saint-Géry
2 La tour médiévale de Boissemont
3 Le moulin de Gentinnes ou « Dussart »
4 La chapelle de l'Ermitage
5 Le château de Gentinnes
6 Le Mémorial Kongolo
LÉGENDE
POINTS D'INTÉRET
POINT D'INFORMATIONS
DÉPART
Rue de Mellery
Chemin n 6
Chemin n 11
Chemin n 12
Chemin n 5
Chemin n 1
Gentinnes
La Petite École
École communale
Saint-Géry
Ateliers Falise
Rue de l'État
N273
Rue Charlemont
Rue des Golards
Rue du Petit Champ
Rue de Corsal
Ry des Grands Prés
La Houssière
Rau des Noces
0
0,6 km
Map data © OpenStreetMap contributors, Microsoft, Esri Community Maps contributors, Map layer by Esri

Pas à Pas

Vous commencez votre balade dans le charmant village de Saint-Géry. Prenez la **rue Alphonse Minique**, qui part derrière le chevet de l'**église de Saint-Géry** (point d'intérêt n°1). Observez la belle **borne-potale** en pierre bleue de 1734. La représentation de saint Géry est du céramiste Dieter Stolle.

Observez du côté droit de la rue, en face du n° 49, la **tour médiévale de Boissemont** (point d'intérêt n°2). Prenez ensuite la deuxième rue à gauche, la **rue du Moulin**.

Vous longerez le grand étang de retenue du **moulin de Gentinnes (ou moulin Dussart)** (point d'intérêt n°3), alimenté par la Houssière, bordé de vénérables saules-têtards.

Poursuivez votre chemin et voyez au-delà d'un champ à droite la silhouette rosée de la **ferme classée de la Grande Bierwart**. Au bout de la rue, prenez à gauche, vous arrivez à la **place de Gentinnes**. Prenez la **rue des Maïeurs** à droite vers le Mémorial Kongolo (fléché), mais vous l'approcherez plus tard. Un kilomètre après la place de Gentinnes, prenez le chemin qui débouche à votre gauche.

Avancez hardiment à travers les campagnes. Vous découvrirez déjà de loin la **chapelle Saint-Antoine** dite chapelle du Comte. Poursuivez jusqu'au bout du chemin, marqué par la **chapelle Sainte-Anne** (1835), flanquée d'un pin solitaire. Engagez-vous à droite dans la **rue des Communes**. Prenez le bord gauche de la voirie et soyez prudent·e·s : vous retrouverez brièvement la circulation des voitures. Quittez cette route pour la première rue à gauche. Après 450 mètres, vous passerez un pont sur la Houssière, ici ruisseau avant d'être rivière.

Empruntez le chemin de terre à gauche après la ferme. À son terme, vous prendrez à gauche la **rue des Anciens Combattants**, qui vous mènera à la **rue Altiau** après 400 mètres. Prenez-la à droite et quittez-la 75 mètres plus loin à gauche pour la **rue Charlemont**. Vous y longerez le bois de l'Ermitage.

Gagnez le chemin qui s'enfonce dans le bois à la hauteur d'un passage pour piétons. Vous allez découvrir à gauche du chemin (fléché) une perle : la **chapelle de l'Ermitage** (point d'intérêt n°4). Poursuivez votre chemin dans le bois. À sa sortie, après un pont sur la Houssière, vous contournerez l'**ancienne ferme du château** et trouverez à droite l'entrée du domaine de Kongolo. Face à vous, l'**ancien château de Gentinnes** (point d'intérêt n°5) et à votre gauche, le **Mémorial Kongolo** (point d'intérêt n°6).

Après cette visite, quittez le domaine par la drève de peupliers à votre droite. Vous arrivez face à l'**église paroissiale de Gentinnes**, dédiée à sainte Gertrude, première abbesse de l'abbaye de Nivelles au VIIe siècle.

Dos à l'église, vous repartirez ensuite à gauche en empruntant la **rue du Pont d'Arcole**. Vous passerez un pont sur la Houssière. Au bout du chemin, prenez à gauche et puis tout de suite à droite. En face du n° 28 de la **rue de Mellery**, prenez le sentier à gauche, qui serpentera à travers jardins et bosquet. C'est la **ruelle des Loups**. Au bout du sentier, continuez tout droit. Le sentier se fait rue. Au bout de la rue, tournez à gauche, **rue de l'État** pour rejoindre le point de départ.

À découvrir

1. L'église Saint-Géry

Le village de Saint-Géry a pris le nom d'un évêque de Cambrai du VIe siècle à qui la première église du lieu a été dédiée, peut-être vers l'an mil. Géry se dit Gaugericus en latin, d'où le nom des habitants du lieu : les Gaugériciens ou Géryciens. L'église paroissiale néoclassique date de 1836. Elle renferme des fonts baptismaux en pierre du XVIe siècle.

2. La tour médiévale de Boissemont

C'est un donjon d'habitation et de défense de la deuxième moitié du XIIIe siècle, construit par la famille dite de Saint-Géry. De quatre niveaux à l'origine et de trois aujourd'hui, la tour est faite de quartzite local dit « pierre de Blanmont ».

3. Le moulin de Gentinnes ou « Dussart »

Documentés à cet endroit dès 1238, les bâtiments actuels datent de 1852. Sa roue, qui pèse près de trois tonnes, tourne et actionne toute une machinerie de mouture ou de broyage de grains. Spectacle impressionnant, à goûter lors d'événements organisés par le meunier.

A LA DÉCOUVERTE DU COEUR DE Waterloo

4. La chapelle de l'Ermitage

Entre une hêtraie cathédrale et une réserve naturelle bordée par la Houssière, c'est une construction du XVIIe siècle dont le charme défie le temps. Voulue pour des ermites qui seraient maîtres d'école à Gentinnes, elle a heureusement survécu à la suppression des ermitages décrétée par Joseph II en 1783.

5. Le château de Gentinnes

Le château d'origine (1648), surmonté d'un clocheton, est enfoui dans l'ensemble monumental actuel, implanté dans un parc agrémenté d'un étang. Ses constructeurs sont Thomas Lopez de Ulloa et sa femme Jeanne Nobili, acheteurs de la seigneurie de Gentinnes en 1645. Une famille d'Udekem sera héritière de ce couple et un de ses membres fera construire la longue aile néoclassique surmontée d'un fronton après 1750. Le domaine passera par les mains de deux autres familles avant d'être acquis en 1903 par des Pères du Saint-Esprit venus de France. Une école apostolique française, belge, un collège et un centre d'animation spirituelle et missionnaire y seront créés successivement. Les Spiritains prolongeront l'aile droite en retour d'équerre du château en 1910-1912 et l'aile gauche en 1955 et 1961-1962.



6. Le Mémorial Kongolo

Le Mémorial Kongolo est une émouvante chapelle commémorative conçue par l'architecte gembloutois Charles Jeandrain, construite en 1967. Sa façade porte les noms de 217 hommes et femmes tués lors des troubles du début des années 1960 au Congo, sans distinction de nationalité ou de croyance. Parmi eux, vingt missionnaires belges spiritains assassinés en 1962 à Kongolo. La représentation d'un missionnaire à genoux, à l'extérieur de la chapelle, est du sculpteur belge Raf Mailleux. Les vitraux abstraits très colorés sont du maître-verrier nantais Yves Dehais.

Infos pratiques

Syndicat d'Initiative de Chastre
Avenue du Castillon 71
1450 Chastre
Tél. : +32 (0)10 65 44 64

Retrouvez la balade en ligne ainsi que les restaurants et les hébergements à proximité.

DISTANCE : 5,8 KM
POINT DE DÉPART :
WATERLOO TOURISME
CHAUSSÉE DE BRUXELLES, 218 À WATERLOO

© MTBW

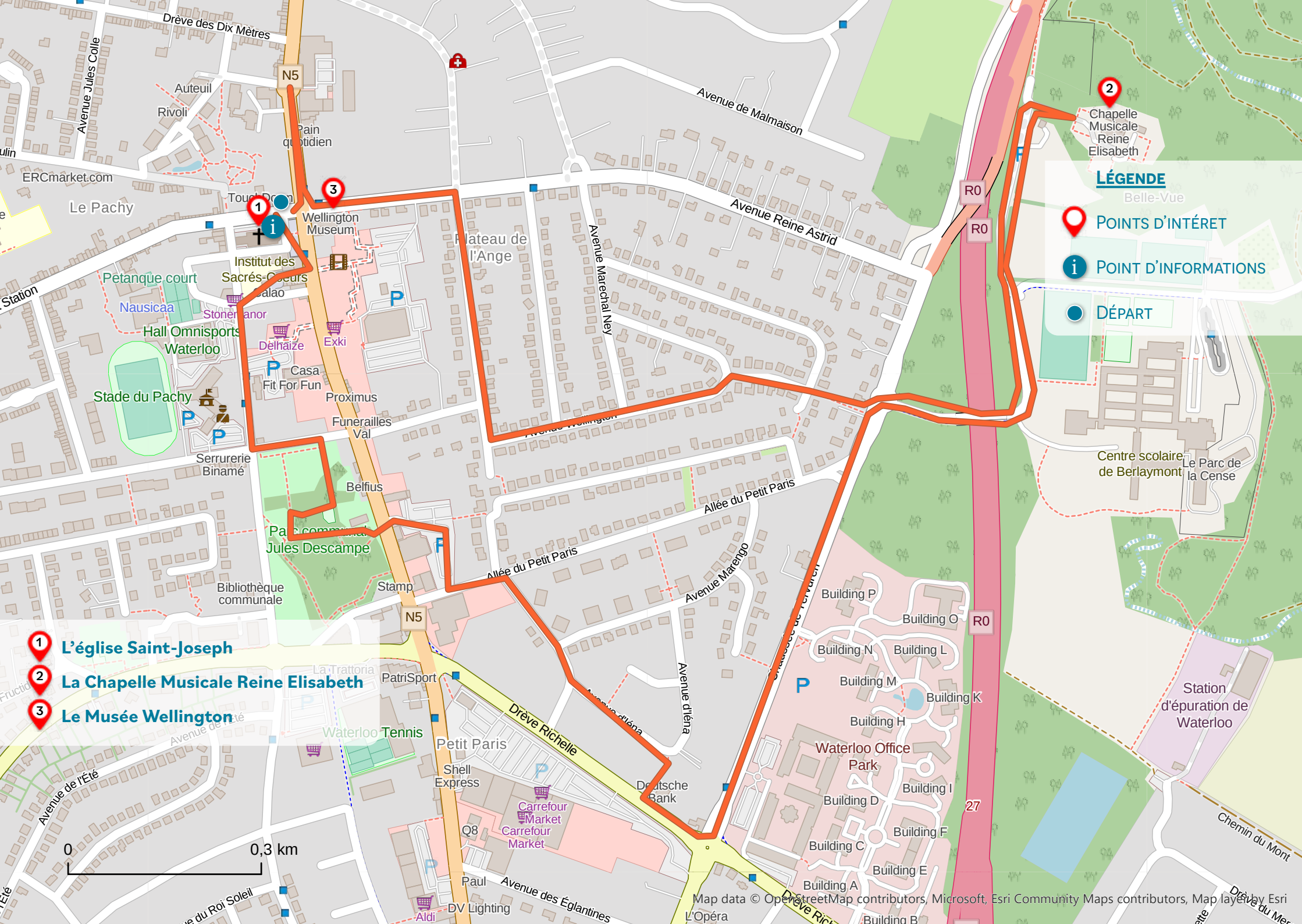
LÉGENDE
POINTS D'INTÉRET
POINT D'INFORMATIONS
DÉPART
1 L'église Saint-Joseph
2 La Chapelle Musicale Reine Elisabeth
3 Le Musée Wellington
0
0,3 km
Map data © OpenStreetMap contributors, Microsoft, Esri Community Maps contributors, Map layer by Esri
Drève des Dix Mètres
Avenue Jules Colle
Auteuil
Rivoli
N5
Avenue de Malmaison
Chapelle Musicale Reine Elisabeth
ERCmarket.com
Le Pachy
Wellington Museum
Avenue Reine Astrid
R0
Plateau de l'Ange
Avenue Maréchal Ney
Institut des Sacrés-Cœurs
Petanque court
Nausicaa
Hall Omnisports Waterloo
Delhaize
Exki
Casa Fit For Fun
Proximus
Funerailles Val
Stade du Pachy
Serrurerie Binamé
Belfius
Centre scolaire de Berlaymont
Le Parc de la Cense
Allée du Petit Paris
Jules Descampe
Bibliothèque communale
Stamp
Avenue Marengo
Building P
Building O
Building N
Building L
Building M
Building K
Building H
Waterloo Office Park
Building I
Building D
Building F
Building C
Building E
Building A
Building B
27
Station d'épuration de Waterloo
La Trattoria
PatriSport
Waterloo Tennis
Petit Paris
Drève Richelle
Avenue d'Iéna
Shell Express
Deutsche Bank
Carrefour Market
Carrefour Market
Q8
Aldi
DV Lighting
Paul
Avenue des Églantines
L'Opéra
Avenue de l'Été
Chemin du Mont

Pas à Pas

Commencez cette balade à Waterloo Tourisme. Dirigez-vous vers l'**église Saint-Joseph** (point d'intérêt n°1). Prenez ensuite la **rue du Couvent** à droite.

Après l'**Institut des Sacrés-Cœurs**, prenez à gauche, **rue François Libert**. Après 400 mètres, tournez à gauche. Rentrez dans le **Parc Communal** en empruntant le deuxième sentier à gauche. Traversez le parc et contournez la plaine de jeux pour retrouver la **chaussée de Bruxelles**. Traversez pour rejoindre, en face, la **rue du Gaz**.

Après les parkings, tournez à gauche, puis à droite dans l'**avenue d'Austerlitz**. Poursuivez tout droit sur l'**avenue d'Inéa**. Au tournant, prenez le petit sentier à droite pour rejoindre la **drève Richelle**. Continuez à gauche vers le rond-point. Prenez à gauche. Au prochain rond-point, prenez à droite pour rejoindre la **drève d'Argenteuil**. Poursuivez jusqu'à la **Chapelle Reine Elisabeth** (point d'intérêt n°2).

Faites ensuite demi-tour et revenez sur vos pas. Au rond-point, empruntez le **sentier de la Forêt**, pour rejoindre l'**avenue Wellington**. Poursuivez dans cette avenue vers la gauche. A la fin de cette avenue, prenez à droite, puis à gauche sur l'**avenue Reine Astrid**. Rejoignez votre point de départ où vous pourrez visiter le **Musée Wellington** (point d'intérêt n°3), ou continuez à droite pour faire un peu de shopping.

À découvrir

1. L'église Saint-Joseph

Pour répondre au souhait du marquis de Gastañaga, qualifié de Gouverneur de Belgique (Pays-Bas espagnols), la Chapelle Royale fut érigée en 1690 avec le voeu, non réalisé, de voir naître un héritier au roi Charles II d'Espagne, comme l'indique l'inscription latine figurant sur le tympan du fronton triangulaire. Cette imposante coupole de style baroque, au plan quadrilobé, est le dernier monument belge de l'époque espagnole. Une nef, qui constituera le bâtiment de l'église, sera ajoutée au XIXe siècle. La flèche du clocher ne sera placée qu'en 1899.

2. La Chapelle Musicale Reine Elisabeth

De style transatlantique, en transition entre l'art déco et le modernisme des années 1930 où la fonction détermine la forme, le bâtiment fut commandé par la famille de Launoit à l'architecte Yvan Renchon. Il réalisera le bâtiment, inauguré le 11 juillet 1939, pour répondre au souhait de la Reine Élisabeth, d'encadrer et soutenir les jeunes musiciens talentueux.
En outre, elle héberge les douze lauréats finalistes du Concours Musical International Reine Élisabeth de Belgique durant leur mise en loge.

3. Le Musée Wellington

Située en plein centre du village des paveurs qui faisaient la renommée de Waterloo, cette maison, de style rocaille, fut construite en 1705 par Humbert Olivet, entrepreneur de pavage, chargé de l'entretien du «Chemin des Wallons» (l'actuelle N5). Elle devient par la suite la propriété des époux Bodenghien qui y tiendront une auberge-relais, halte bienvenue après la traversée de la dangereuse forêt de Soignes qui arrivait jusque-là. Relais de poste aux chevaux par la suite, elle servit de Quartier Général au duc de Wellington, Commandant en Chef des armées alliées opposées aux forces françaises de Napoléon, la veille et le soir-même de la bataille. Transformée en musée, elle conserve notamment la table de campagne sur laquelle le duc rédigea son «bulletin de victoire» qui, localisé à Waterloo, donna son nom à la célèbre bataille du 18 juin 1815.

Infos pratiques

Waterloo Tourisme
Chaussée de Bruxelles 218
1410 Waterloo
Tél. : +32 (0)2 352 09 10
E-mail : info@waterloo-tourisme.be

Retrouvez la balade en ligne ainsi que les restaurants et les hébergements à proximité.

© MTBW - Creative-light - JP Remy

A la découverte du Domaine régional Solvay

La Hulpe

Distance : 5,7 km
Point de départ :
Entrée du Domaine Régional Solvay
Rue de Bruxelles, 111 à La Hulpe

1 Le Belvédère
2 Le Château de La Hulpe
3 L'obélisque
4 La Fondation Folon
LÉGENDE
POINTS D'INTÉRET
POINT D'INFORMATIONS
DÉPART
Chemin de la Longue Queue
Domaine Solvay
Sentier Madame
Étang de la Longue Queue
L'étang Rond et sa cascade
Étang du Gris Moulin
SWIFT Solvay
N275
Château de La Hulpe
Les Rênes de la Vie
Clos des Campanules
L'Argentine
Étang de la Ferme
Chemin Parmentier
Étang Decellier
0
0,25 km
Map data © OpenStreetMap contributors, Microsoft, Esri Community Maps contributors, Map layer by Esri

Pas à Pas

Depuis l'entrée du Domaine, **rue de Bruxelles**, avancez jusqu'à l'**étang de la Longue Queue**, duquel vous pourrez déjà apercevoir le **Château de La Hulpe**. Longez ensuite l'étang sur votre droite. Empruntez les grands escaliers sur votre droite pour rejoindre le **Belvédère** (point d'intérêt n°1). Redescendez ensuite par la droite, et tournez de nouveau à droite pour revenir sur vos pas.

Continuez tout droit en longeant l'étang, jusqu'à la pointe de celui-ci. Sur votre droite, vous apercevez le **Pré des Pettes**. Tournez à gauche pour contourner l'étang. Poursuivez tout droit jusqu'au Château (point d'intérêt n°2). Faites le tour complet de celui-ci pour admirer ses **jardins à la française**.

Repartez ensuite sur le **grand Chemin de la Longue Queue**. Prenez ensuite à gauche pour rentrer un peu plus dans les bois. Vous passez sur un **pont de pierre**. Vous apercevez ensuite l'immense **obélisque** (point d'intérêt n°3). Continuez tout droit jusqu'à la prochaine étendue d'eau. Poursuivez jusqu'au parking et ensuite tournez à gauche, sur le **Chemin du Garde**. Observez le **verger** sur votre droite. Vous arriverez ensuite à la **Fondation Folon** (point d'intérêt n°4). Poursuivez ensuite toujours tout droit pour revenir au point de départ.

À découvrir

1. Le Belvédère

Le belvédère a été pensé et commandé par Ernest-John Solvay au début des années 1960. Il est précédé d'un impressionnant escalier comptant 160 marches qui est plus pentu que la Butte du Lion. Il est protégé par un dôme recouvert d'ardoises de cuivre et surmonté d'un soleil à 12 flammes. De là, vous pourrez admirer le Château. L'escalier descend jusqu'à l'étang. Il lui servait d'embarcadère.

2. Le Château de La Hulpe

Le château date du début du XIXe siècle. En 1833, le marquis Maximilien de Béthune décide d'aménager un parc dans les 341 hectares de forêt qu'il vient d'acheter et de défricher. Il y fait construire trois maisons de garde, deux fermes et un château.
Après avoir acheté la propriété pour en faire sa résidence d'été, l'industriel Ernest Solvay la lègue à ses 2 fils, qui réalisent de grands aménagements pour lui donner sa configuration actuelle. Son petit-fils, Ernest-John Solvay, décidera plus tard d'en faire don à l'État belge, à condition de le maintenir dans son intégrité et de promouvoir des manifestations et rencontres culturelles. Après son décès en 1972, cette splendide propriété de 227 ha devient accessible au grand public.



3. L'obélisque

D'une hauteur de 36 mètres, il est surmonté d'un soleil à 16 flammes, similaire à celui du Belvédère. Celui-ci est orienté vers l'Ouest. On raconte que Ernest-John Solvay souhaitait pouvoir admirer le soleil le matin par la fenêtre de son bureau. Comme c'était impossible, il a fait ériger cet obélisque surmonté d'un soleil.

4. La Fondation Folon

Cette fondation était au départ une ferme, la Ferme du Château. A la mort du fermier, en 1971, la ferme resta inoccupée. Plus tard, elle fut rénovée par la Communauté française. Les lieux ont alors été transformés pour pouvoir accueillir des expositions. La ferme a ensuite été confiée à Jean-Michel Folon, artiste belge de renommée internationale. La Fondation Folon présente les multiples facettes de son art : aquarelles, sérigraphies, gravures, affiches, objets détournés, vitraux, sculptures,... sur plus de 40 ans de création.

Infos pratiques

Domaine régional Solvay
Chaussée de Bruxelles 111
1310 La Hulpe
Tél. : + 32 (0)2 634 09 30
E-mail : info@chateaudelahulpe.be

Retrouvez la balade en ligne ainsi que les restaurants et les hébergements à proximité.

© MTBW - Solvay

Balade du Try au Chêne

Bousval

Distance : 7,5 km
Point de départ :
Eglise de Bousval
Balise à suivre : rectangle rouge

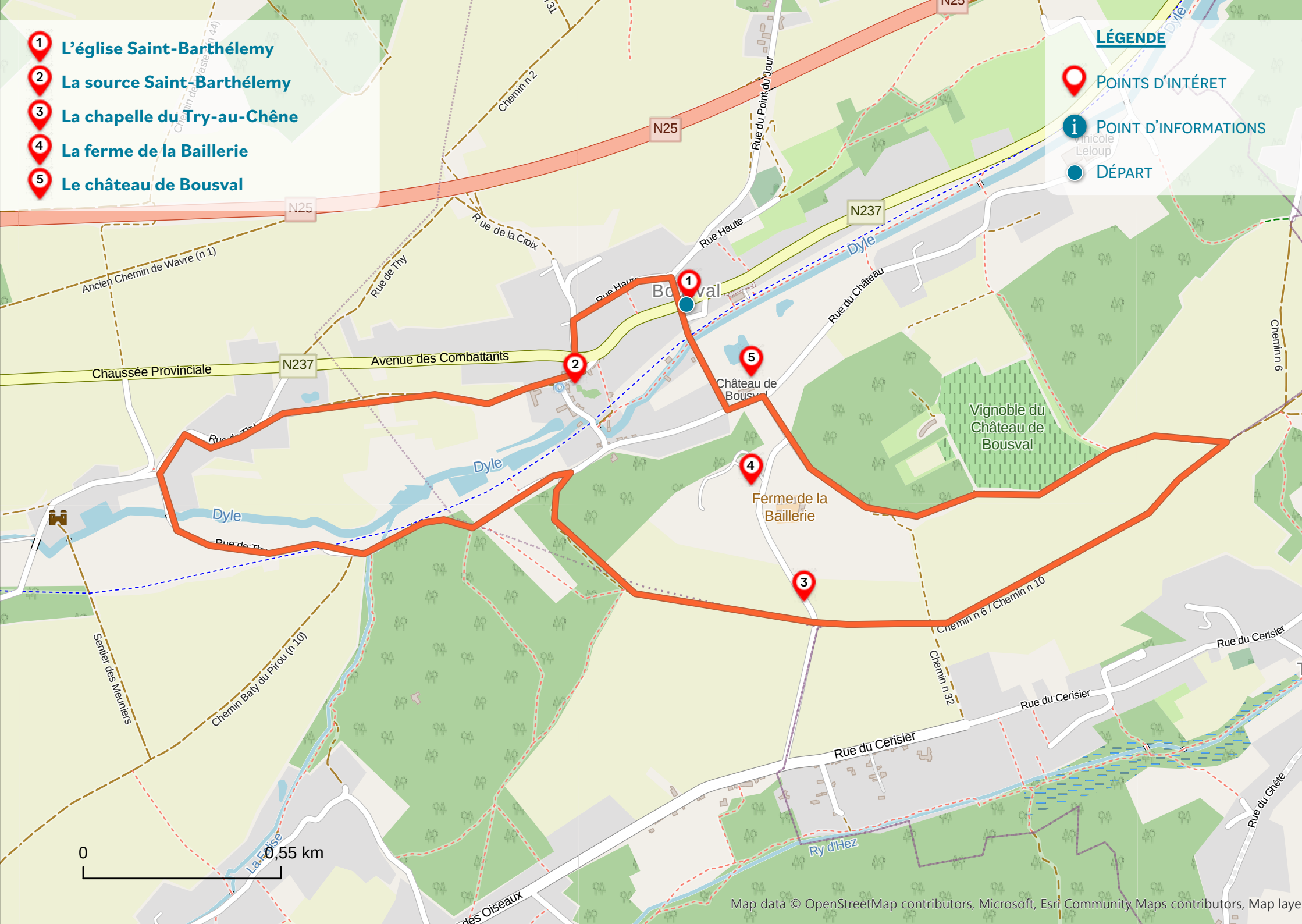
1 L'église Saint-Barthélemy
2 La source Saint-Barthélemy
3 La chapelle du Try-au-Chêne
4 La ferme de la Baillerie
5 Le château de Bousval
LÉGENDE
POINTS D'INTÉRET
POINT D'INFORMATIONS
DÉPART
N25
N237
Chaussée Provinciale
Avenue des Combattants
Rue Haute
Rue du Château
Rue du Point du Jour
Rue de la Croix
Rue de Thy
Ancien Chemin de Wavre (n 1)
Chemin n 2
Dyle
Château de Bousval
Ferme de la Baillerie
Vignoble du Château de Bousval
Chemin n 6 / Chemin n 10
Chemin n 32
Rue du Cerisier
Sentier des Meuniers
Chemin Baty du Pirou (n 10)
Ry d'Hez
Rue du Ghêle
0
0,55 km
Map data © OpenStreetMap contributors, Microsoft, Esri Community Maps contributors, Map laye

Pas à Pas

L'église Saint-Barthélemy (point d'intérêt n°1), construite en 1761, forme le point de départ de cette magnifique randonnée. Remontez la place communale, jusqu'au rond-point et prenez la deuxième sortie sur la **rue Haute**. Continuez sur la rue Haute, puis tournez à gauche et empruntez la **rue de la Croix**. Cette rue descend jusqu'à l'avenue des Combattants. Traversez l'avenue des Combattants et descendez le sentier qui se trouve juste en face. Ce sentier débouche sur la **rue de la forge**. Descendez la rue de la forge sur 70 mètres. Dans le tournant de la rue, juste avant la **fontaine Saint-Barthélemy** (point d'intérêt n°2 pour la source), empruntez le **sentier de Thy** (S087).

A la fin du sentier, continuez tout droit sur la **rue de Thy**. Après 480 mètres, au carrefour en Y, continuez tout droit. Vous passerez sous le RAVeL et longerez ensuite le bois de Thy. La rue se transforme en chemin et vous fera aboutir sur la **rue du Château**.

A l'intersection, empruntez le **chemin de la Taille Haquin** (C036) qui monte dans la forêt. Ce chemin vous mène jusqu'à un plateau, dominé par la **chapelle du Try-au-Chêne** (point d'intérêt n°3). Après la chapelle, poursuivez tout droit. Après 1,3 km, tournez à gauche et utilisez le **Chemin du Grand Arbre** (C011). Ce chemin redescend vers le village de Bousval et se transforme en rue (**Rue du Grand Arbre**).
Sur votre gauche, vous apercevrez la **ferme de la Baillerie** (point d'intérêt n°4).

Au bout de la rue se dresse le **château de Bousval** (point d'intérêt n°5). Au carrefour en T, tournez à gauche sur la **rue du Château**. Après 100 mètres, tournez à droite et empruntez la **rue du Grand Arbre**. Continuez tout droit et traversez le RAVeL.
Cette rue vous ramène à la **place communale**, point de départ de la promenade.

Suivez ce balisage

À découvrir

1. L'église Saint-Barthélemy

A flanc de côteau, l'église domine la place du village de Bousval. De son origine romane, elle ne conserve qu'un avant-corps en moellons. Elle fut ensuite rebâtie en style classique en 1761, puis en style néo-classique en 1857 par l'architecte Émile Coulon.
L'église Saint-Barthélemy abrite un important patrimoine composé de fonts baptismaux de 1555, de tombes seigneuriales des XVIIe et XVIIIe siècles et du char de Saint-Barthélemy.
Saviez-vous que la paroisse de Bousval fait partie des quatre dernières paroisses en Wallonie où subsiste une procession avec un char tiré par des chevaux de trait ? Le dernier dimanche du mois d'août a lieu le Tour Saint-Barthélemy. La statue du Saint est placée sur un ancien char en bois tiré par des chevaux de trait. Le char est abrité dans l'église .

2. La source Saint-Barthélemy

Saviez-vous que jusqu'il y a peu, on pouvait boire de l'eau en bouteille 100% locale ? La population obtient les droits d'usage de la source Saint-Barthélemy dès 1874. Très vite, elle s'avère avoir des vertus curatives.
Elle serait bénéfique aux personnes souffrantes d'affection intestinale, de maladies de la peau, d'arthrite, de rhumatisme et de problèmes cardiaques. La source est alors également souvent visitée par les forgerons qui travaillent en contrebas de la rue.
L'eau de Bousval est mise en bouteille dès 1909 et les bouteilles étiquetées « Eaux de Bousval » se retrouvent rapidement sur les tables belges. Dans les années 60, « les sources de Bousval » sont cédées à une célèbre multinationale qui en arrête l'exploitation en 1970.

3. La chapelle du Try-au-Chêne

Cette belle chapelle datant de 1608 est dédiée à Notre-Dame de Hault. Les fonds nécessaires à sa construction furent apportés par Thierry Le Jeune, seigneur de la Baillerie, reconnaissant d'avoir échappé plusieurs fois à la mort. Dans les deux niches au-dessus de la porte, on retrouve une statue de la Vierge et une statue d'un homme muni d'une lance qui porte une croix sur son épaule gauche. Aujourd'hui encore, le lundi de la Pentecôte, une messe y est célébrée en présence de l'ancienne statue conservée dans le chœur de l'église de Bousval.

4. La ferme de la Baillerie

Il s'agit d'une ancienne seigneurie de Bousval rachetée au début du XVIIe siècle par Thierry Le Jeune. Après avoir sauvé l'archiduc Albert d'Autriche lors de la bataille de Nieuport, Thierry Le Jeune est récompensé de 2400 livres. Grâce à cette somme, il rachète la propriété de la Baillerie, confisquée à ses anciens propriétaires protestants.
Depuis 2007, la ferme de la Baillerie est une coopérative d'agriculteurs qui pratiquent l'élevage de chèvres, la production de leurs fourrages, la transformation fromagère et la vente directe, respectant des règles d'agriculture durable : fabrication de produits laitiers à base de lait de chèvre à savoir fromages affinés, crottins, fromages frais et yaourts.

5. Le château de Bousval

Le château a été construit en 1617, sur les ruines de l'ancien château, dont subsiste uniquement la tour en saillie arrière de 1567. En 1726, la seigneurie est acquise par le comte Philippe Vander Stegen dont les armoiries ornent l'avant-corps de l'église de Bousval.
La famille Vander Stegen en reste propriétaire durant presque un siècle et y rattache les seigneuries voisines. Au XIXe siècle, le château va subir de nombreuses transformations jusqu'à adopter l'apparence qu'on lui connaît aujourd'hui.

Infos pratiques

Relais du Visiteur
Rue de Bruxelles 38
1470 Genappe
Tél. : +32 (0)67 77 23 43
E-mail : info@relaisduvisiteur.be

Retrouvez la balade en ligne ainsi que les restaurants et les hébergements à proximité.

© MTBW

LA VILLE EST UN VILLAGE

Wavre

DISTANCE : 8,3 KM
POINT DE DÉPART :
PLACE DE L'HÔTEL DE VILLE À WAVRE

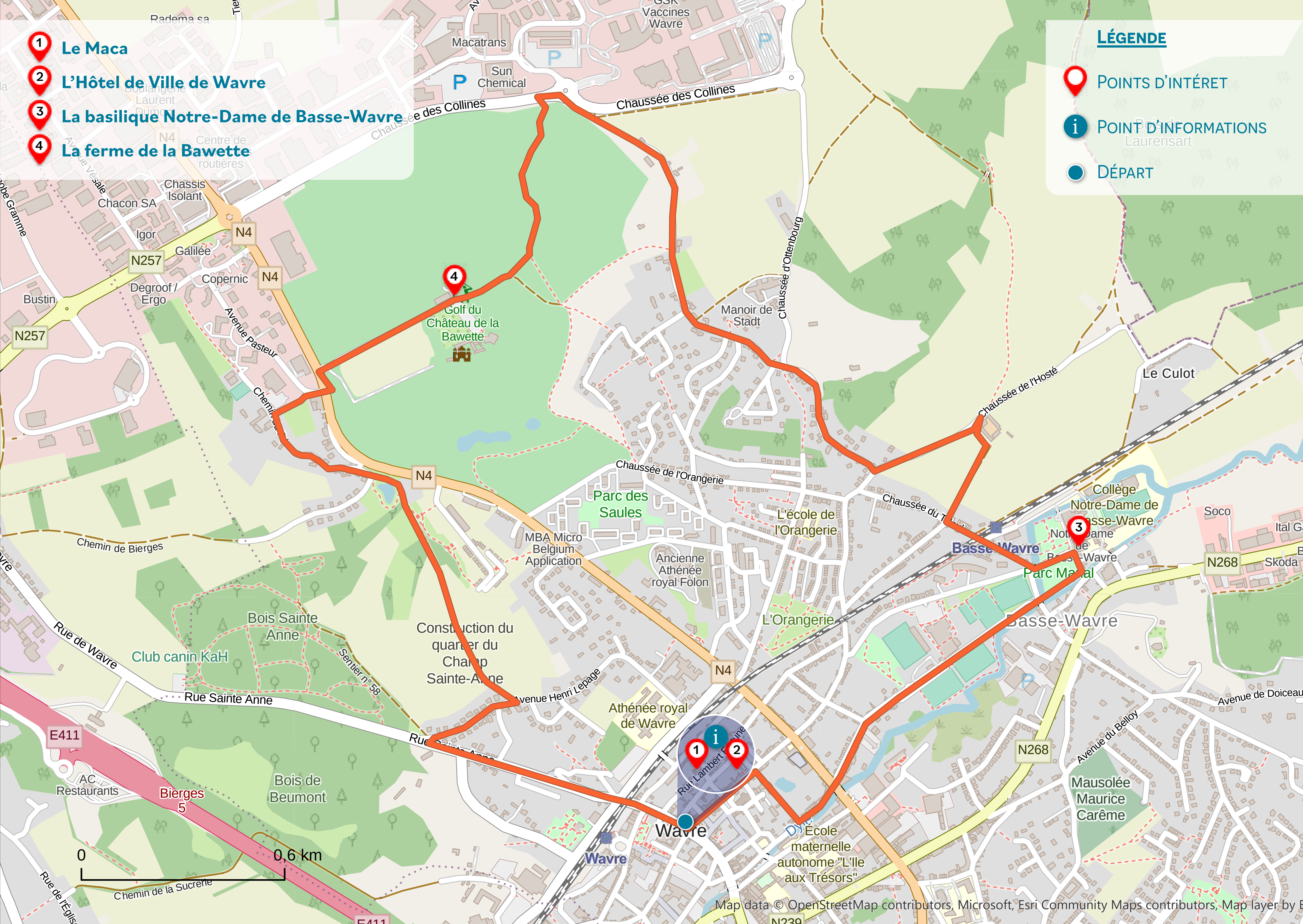
1 Le Maca
2 L'Hôtel de Ville de Wavre
3 La basilique Notre-Dame de Basse-Wavre
4 La ferme de la Bawette
LÉGENDE
POINTS D'INTÉRET
POINT D'INFORMATIONS
DÉPART
Chaussée des Collines
Golf du Château de la Bawette
Manoir de Stadt
Chaussée d'Ottenbourg
Chaussée de l'Hosté
Le Culot
Chaussée de l'Orangerie
Parc des Saules
L'école de l'Orangerie
MBA Micro Belgium Application
Ancienne Athénée royal Folon
L'Orangerie
Collège Notre-Dame de Basse-Wavre
Basse-Wavre
Parc Malal
Bois Sainte Anne
Club canin KaH
Rue Sainte Anne
Avenue Henri Lepage
Athénée royal de Wavre
Bois de Beumont
Bierges
Wavre
Rue Lambert Fortune
École maternelle autonome "L'Ile aux Trésors"
Mausolée Maurice Carême
Avenue de Doiceau
Avenue du Belloy
Chemin de Bierges
Rue de Wavre
Chemin de la Sucrerie
Macatrans
Sun Chemical
GSK Vaccines Wavre
Chassis Isolant
Chacon SA
Igor
Galilée
Copernic
Degroof / Ergo
Bustin
Avenue Pasteur
N4
N257
N268
E411
0
0,6 km
Map data © OpenStreetMap contributors, Microsoft, Esri Community Maps contributors, Map layer by Esri

Pas à Pas

Prenez la direction nord-est sur **Place de l'Hôtel de Ville** (voir points d'intérêt 1 et 2). Au rond-point, prenez la 2ème sortie sur la **rue Haute**. Continuez sur la **rue de Bruxelles/Place Cardinal Mercier**. Prenez à droite sur la **ruelle du Pré de Wildre** (4e à droite) et ensuite à gauche sur **Quai du Trompette**.

Prenez à droite sur l'**avenue des Princes/N4** et ensuite à gauche sur l'**avenue Désiré Yernaux**.

Au rond-point, prenez la 1ère sortie sur l'**avenue de la Belle Voie**. Prenez légèrement à droite sur la **rue du Tilleul** et empruntez, presqu'en face, la **rue du Calvaire/ruelle Aux Olives**.

Poursuivez sur la **rue du Calvaire** avant de prendre à gauche sur l'**avenue Notre-Dame de Basse-Wavre/rue du Calvaire** (point d'intérêt 3). Au rond-point, prenez la 1ère sortie sur la **rue du Tilleul**. Continuez sur la **chaussée du Tilleul**. Après le chemin de fer, prenez à droite sur la **drève de l'Hostellerie** et ensuite à gauche sur la **chaussée de l'Hosté**. Continuez à droite sur la **chaussée d'Ottenbourg**.

Prenez à gauche sur la **chaussée de la Verte Voie**. Au rond-point, prenez la sortie de gauche sur la **chaussée des Collines**, puis tournez à gauche. Prenez à droite vers **Tienne Ruwebaut**. Continuez ensuite sur la **chaussée du Château de Bawette** (point d'intérêt 4). Prenez à gauche sur la **chaussée de Bruxelles/N4**, puis à droite sur l'**avenue Pasteur**.

Prenez à gauche sur le **chemin de la Cense aux Clochetons**, puis de nouveau à gauche sur le **chemin du Ry**. Prenez à droite sur le **chemin de Bierges**, et ensuite prenez à gauche le sentier qui traverse le bois pour continuer sur l'**avenue Henri Lepage**. Tournez légèrement à droite vers la rue Sainte-Anne, puis prenez à gauche pour continuer dans la **rue Sainte-Anne**. Poursuivez dans la **rue du Chemin de Fer** et rejoignez le point de départ.

À découvrir

1. Le Maca

Voyez-vous, non loin du porche d'entrée de l'Hôtel de Ville, ce petit garçon au visage espiègle qui escalade le perron ? Il s'agit du Maca, symbole de l'esprit frondeur des Wavriens. Par ailleurs, tous les habitants de la ville vous le diront, lui caresser les fesses porte chance. L'origine de son nom n'est pas certaine : on peut attribuer son origine à Martin Facq, meneur des Wavriens lors de la Révolution brabançonne de 1789, mais aussi à un petit garçon désigné pour recevoir la Charte des Libertés et Franchises communales en 1222. Quant à son interprétation, certains disent qu'il s'agit d'une invention destinée à qualifier le caractère sot des Wavriens, d'autres l'interprètent comme le symbole de l'esprit taquin et moqueur des habitants.
Les interprétations sont diverses, libre à vous de choisir celle que vous préférez.

2. L'Hôtel de Ville de Wavre

Le bâtiment qui se dresse devant vous abrite l'Hôtel de Ville de Wavre, mais il n'en a pas toujours été ainsi... En effet, avant que le bâtiment ne soit occupé par l'administration communale en 1961, il fait fonction de couvent pour une congrégation de l'ordre des Carmes. Sa construction commence en 1674 et se termine près d'un siècle plus tard. L'apparition de l'ordre religieux des Carmes est profondément liée à la Contre-Réforme catholique qui souhaite remettre le culte au cœur de la vie quotidienne des citoyens. La réflexion théologique liée à ce courant est visible dans l'architecture et dans la situation spatiale du couvent. Situé au cœur de l'agglomération urbaine et pourvu d'une hauteur monumentale ainsi que d'un perron et d'un portail majestueux, il est visible de tous.

Sur les traces de la préhistoire

Chaumont-Gistoux

Distance : 4,8 km
Point de départ :
Parking du Centre sportif
Avenue du Ronvau, 8 à Chaumont-Gistoux

3. La basilique Notre-Dame de Basse-Wavre

À la fin du XIe siècle, les moines d'Affligem s'installent sur ces anciennes plaines marécageuses où ils établissent un prieuré. Au fil des siècles, le site s'est défini comme un centre dédié au culte marial et comme un incontournable lieu de pèlerinage. De l'ensemble architectural d'origine, seule subsiste l'église. Ce lieu recèle de nombreuses merveilles. Entrez pour les découvrir…



4. La ferme de la Bawette

Bien plus qu'une ferme, la majestueuse construction enclavée dans un golf doit son nom à la famille qui possédait le fief au XIe siècle, seule famille noble de Wavre à l'époque.
La propriété se compose d'un château, d'une ferme et d'une orangerie, ainsi que d'autres bâtiments s'additionnant au fil des années. Le manoir central, édifié sur un plan carré, porte le millésime « 1662 », permettant ainsi de dater partiellement les lieux.
Le pavillon, d'apparence néoclassique et de couleur jaune, dénote avec le reste des lieux. Différentes reconstructions et restaurations ont été apportées à l'ensemble architectural. Il est à noter également que l'histoire napoléonienne s'est invitée en ces lieux puisque c'est ici que le général Grouchy a certainement appris la défaite de Napoléon à Waterloo.

Infos pratiques

VisitWavre
Rue de Nivelles 1
1300 Wavre
Tél. : +32 (0)10 23 03 52
E-mail : info@visitwavre.be

Retrouvez la balade en ligne ainsi que les restaurants et les hébergements à proximité.

© MTBW

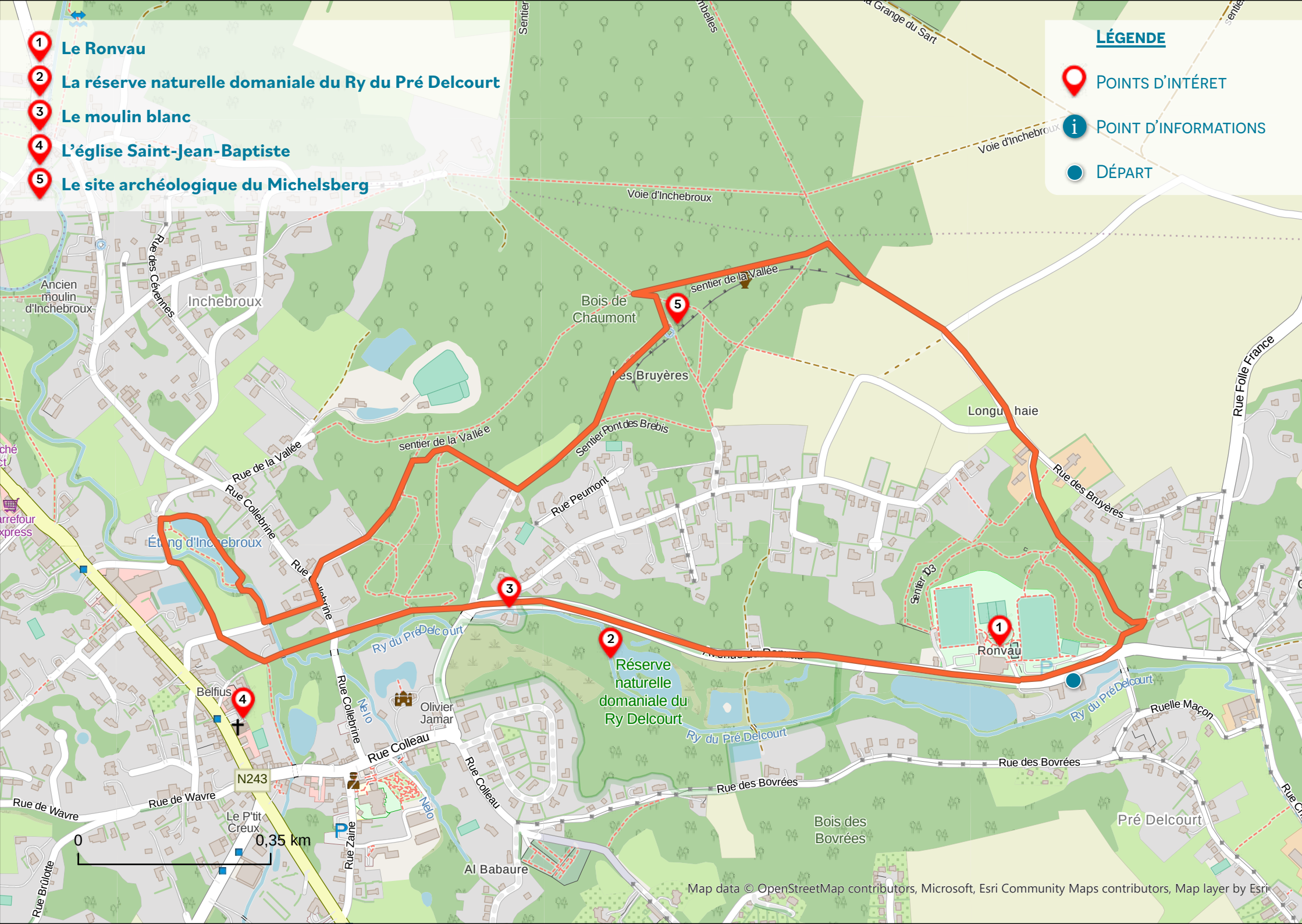
1 Le Ronvau
2 La réserve naturelle domaniale du Ry du Pré Delcourt
3 Le moulin blanc
4 L'église Saint-Jean-Baptiste
5 Le site archéologique du Michelsberg
LÉGENDE
POINTS D'INTÉRET
POINT D'INFORMATIONS
DÉPART
Voie d'Inchebroux
Ancien moulin d'Inchebroux
Inchebroux
Rue des Cévennes
Bois de Chaumont
sentier de la Vallée
Les Bruyères
Rue de la Vallée
Rue Collebrine
Rue Peumont
Sentier Pont des Brebis
Rue des Bruyères
Rue Folle France
Sentier 03
Ronvau
Ry du Pré Delcourt
Réserve naturelle domaniale du Ry Delcourt
Belfius
Olivier Jamar
Rue Colleau
N243
Rue de Wavre
Le P'tit Creux
Rue Zaine
Al Babaure
Bois des Bovrées
Rue des Bovrées
Ruelle Maçon
Pré Delcourt
Rue Brûlotte
0
0,35 km
Map data © OpenStreetMap contributors, Microsoft, Esri Community Maps contributors, Map layer by Esri

Pas à Pas

Quittez le parking par son entrée. Ne traversez pas l'avenue du **Ronvau** et prenez immédiatement à droite le sentier-trottoir. Environ 400 mètres plus loin, prenez le passage pour piétons 2 et traversez l'avenue. Continuez en laissant cette fois la route à droite.
A gauche de la route, vous apercevez une **réserve naturelle domaniale** où les castors se sont réinstallés. Toujours à gauche, un bâtiment blanc avec une roue à aubes : il s'agit du **Moulin blanc ou moulin Valériane**. Attention, vous arrivez à un carrefour dangereux pour les voitures et pour les piétons. Prenez en face, en passant la barrière, la **drève Eddy du Perron**.
200 mètres plus loin, traversez la rue Collebrine.
Continuez tout droit, le chemin suit un ruisseau, le Ry du Pré Delcourt, sur la gauche. Passez sur le pont qui enjambe le ruisseau « le Train » et 50 mètres plus loin, l'**église de Gistoux** apparaît à gauche.
Empruntez le petit chemin sur votre droite. Au carrefour des chemins, continuez tout droit.
Le bruit d'une cascade se fait de plus en plus fort. Allez jusqu'au bout du sentier et tournez à gauche jusqu'à la rue d'Inchebroux. Prenez cette rue vers la droite. Prenez à droite le chemin de l'étang, en ouvrant la barrière qui y mène. Contournez l'étang par la gauche. Au bout de l'étang, juste après la clôture d'une vanne automatisée, passez sur un pont à gauche et poursuivez jusqu'à un carrefour en « T » près d'une maison blanche. Prenez à gauche, passez le pont sur le ruisseau « le Train » et continuez « **sentier particulier** » jusqu'à la **rue Collebrine** asphaltée.
Prenez vers la gauche sur 40 mètres puis à droite une petite rue sans issue qui monte vers le bois. Au signal qui indique que le chemin n'est plus accessible qu'aux piétons, vélos et chevaux, prenez vers la gauche. Progressez ensuite en choisissant le chemin le plus en ligne droite possible. En haut, à la première fourche (îlot d'arbres au milieu), prenez la branche de droite.
25 mètres plus loin, ignorez un sentier sur la droite qui plonge dans une ancienne carrière de sable. Encore 35 mètres plus loin, à la fourche suivante, prenez à droite un sentier qui descend dans le vallon. Ce sentier est assez raide (mélange de sable et d'argile : prudence).
En bas, passez sous un portique en bois pour rejoindre le bout de la **rue Pont des Brebis**.
Prenez à gauche le sentier à l'orée du bois. A la première fourche, prenez à gauche le **sentier Pont des Brebis**. Remonter celui-ci et, au « T », prenez à gauche jusqu'au banc dit « des amoureux ». Ici se trouve le panneau qui indique le site **archéologique du Michelsberg** fouillé en 1958.
Prenez à gauche puis immédiatement à droite un chemin rectiligne qui longe, de plus en plus près, la levée de terre du Michelsberg, bien visible sur la droite, surtout en hiver. Le chemin est plus large et est rejoint par un chemin venant de droite. Au carrefour suivant en « T », un 2e site archéologique fouillé en 1958. Prenez à droite et sortez du bois vers les champs par un chemin de terre.
120 mètres au-delà de la sortie du bois, laissez un chemin de remembrement bétonné sur la gauche et rejoignez la **rue des Bruyères**. Ignorez sa branche qui vient de droite. 50 mètres plus loin, prenez à droite, en oblique, la **rue des Vignes** qui devient un chemin en descendant dans le bois. Presqu'au bas de la descente, près d'une barrière normande blanche, tournez à droite en angle aigu, sur le **sentier des Vignes** qui descend jusqu'au parking du centre sportif.

À découvrir

1. Le Ronvau

Ce terme évoque un « val rond ». C'est une ancienne sablière exploitée après la guerre 1940-1945. Un embranchement sur la ligne vicinale Incourt-Courcelles qui longeait la vallée permettait le chargement du sable directement dans les wagons. C'est une propriété communale sur laquelle la commune a installé, en 1970, son complexe sportif baptisé « André Docquier », bourgmestre de Chaumont-Gistoux de 1970 à 2000, décédé en 2003.

2. La réserve naturelle domaniale du Ry du Pré Delcourt

Cette réserve naturelle inclut une partie des anciens étangs « Riga ». Elle n'est pas accessible au public en raison de la dangerosité des lieux depuis la colonisation de l'endroit par une famille de castors.
La présence du castor a fortement modifié les écosystèmes d'origine de l'endroit. La prairie visible depuis la rue du Pont des Brebis s'est transformée en marécage. Il est possible de visiter les lieux, accompagné de l'agent forestier local ou d'un guide nature autorisé.

3. Le moulin blanc

Ancien moulin appelé également « Debienne », il servait tantôt de moulin à huile, tantôt de moulin à farine. Celui-ci a été construit en 1836-1837 par Marc Valériane, un ancien propriétaire de l'actuelle Maison communale. Le mécanisme en fer du moulin a été conservé.

4. L'église Saint-Jean-Baptiste

Cet édifice néo-classique sobre a été construit en 1841 sur les plans de l'architecte A. Moreau. Édifice en brique sous couverture d'ardoises, il comprend une tour engagée coiffée d'une flèche octogonale et une nef entre collatéraux suivie d'un chœur à chevet plat sous une vaste bâtière unique.

5. Le site archéologique du Michelsberg

Il s'agit d'une levée de terre artificielle en arc de cercle, longue de 700 mètres, large de 12 mètres et précédée d'un fossé. L'occupation humaine est attestée dès l'époque du Michelsberg (+/- 2500 – 3000 av. J.-C.) grâce aux fragments de poterie silex et pollen récoltés.

Infos pratiques

Syndicat d'Initiative de Chaumont-Gistoux
Maison communale
Rue Colleau 2
1325 Chaumont-Gistoux
Tel. : +32 (0)10 68 72 11
E-mail : si@chaumont-gistoux.be

Retrouvez la balade en ligne ainsi que les restaurants et les hébergements à proximité.

© MTBW

Entre nature et culture

Louvain-la-Neuve

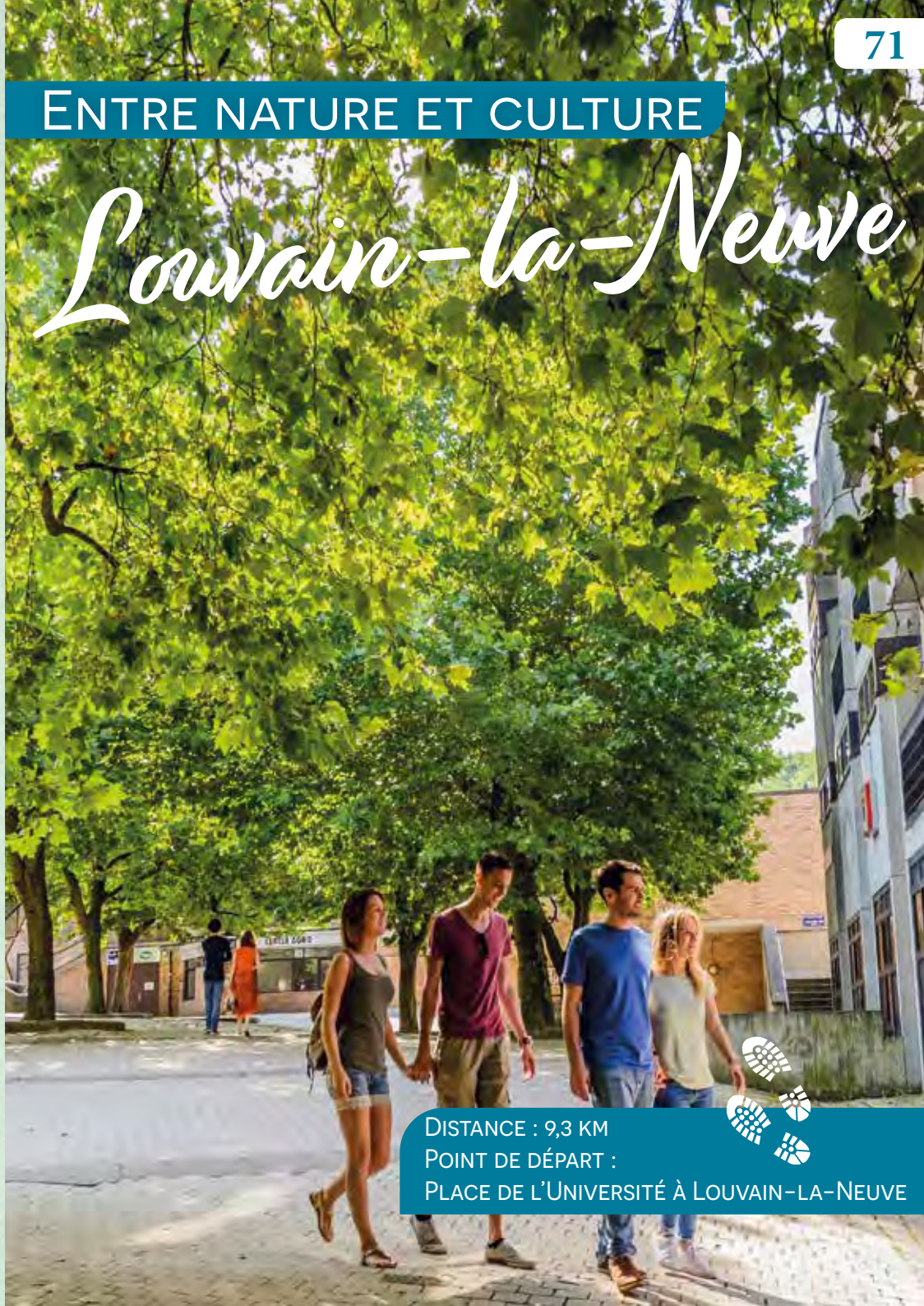

Distance : 9,3 km
Point de départ :
Place de l'Université à Louvain-la-Neuve

1 Le parc de la Source et le Musée Hergé
2 Le lac
3 Le Bois des Rêves
4 La Ferme du Biéreau et le jardin botanique
5 La place des Sciences et la place Galilée
6 La place des Wallons
Légende
Points d'intéret
Point d'informations
Départ
0
0,55 km
Map data © OpenStreetMap contributors, Microsoft, Esri Community Maps contributors, Map layer by Esri

Pas à Pas

Depuis la place de l'Université, dirigez-vous vers le parc, par la rue située à l'opposé des Halles universitaires. Face à l'entrée du **parc**, prenez à gauche sur la **rue de l'Union Européenne**. Vous apercevez le **Musée Hergé** (point d'intérêt n°1) sur votre droite. Une fois arrivé à la hauteur de la passerelle du musée, prenez à gauche et continuez tout droit jusqu'à la **Grand-Place de Louvain-la-Neuve**.

De l'autre côté de la place, se dresse un grand cube en verre qu'est l'**Aula Magna**. Prenez la rue qui le longe pour descendre ensuite la passerelle jusqu'au **lac de Louvain-la-Neuve** (point d'intérêt n°2). Suivez la « **Rêverie du Promeneur solitaire** » droit devant vous sur 250 mètres jusqu'à l'espace aménagé de quelques bancs. Empruntez le pertuis sur votre droite et prenez ensuite le chemin directement sur la gauche, le long du boulevard André Oleffe. Au bout de ce chemin, longez la place sur la gauche pour passer à nouveau sous le boulevard, cette fois-ci à découvert. La **rue de la Malaise** vous emmène jusqu'au **Bois des Rêves** (point d'intérêt n°3), en suivant le cours d'eau du même nom. Entrez dans le bois par le chemin destiné aux piétons et empruntez celui-ci droit devant vous durant 1 km en suivant toujours le cours d'eau. Vous arriverez au bord de l'**étang du Bois des Rêves** dont vous pouvez faire le tour pour rejoindre le chemin menant jusqu'à l'entrée principale du domaine. Vous débouchez sur l'**Allée du Bois des Rêves**. Tournez à gauche, passez devant une entrée secondaire indiquant « Birds Bay » et prenez sur votre gauche l'itinéraire cyclable conseillé pour Louvain-la-Neuve.

Vous longez ainsi l'arrière du Bois des Rêves et son second parking durant un peu plus de 500 mètres. Continuez tout droit jusqu'au bout du chemin qui monte entre les arbres. Vous retrouvez les habitations en arrivant sur la **rue des Bruyères** où l'itinéraire continue à gauche et tout de suite après à gauche.

Arrivé au Y, prenez la **rue de l'Élevage** sur la droite et continuez sur cette rue qui zigzague pour atterrir sur une rue plus large, la **rue de Mont-Saint-Guibert**.

A gauche sur cette rue après environ 150 mètres, vous passez devant le Centre médical des Clairs Vallons pour prendre le passage piéton souterrain. Ce pertuis débouche sur la **rue de la Ferme des Bruyères** dans laquelle vous tournez à gauche pour rejoindre la **Ferme équestre**. Contournez la piste d'exercice pour chevaux sur la droite pour arriver devant une grande plaine de verdure. Montez le chemin au travers des « **Jardins de Moulinsart** » et à leur sommet, dirigez-vous vers la gauche entre les immeubles.

Vous passez devant l'entrée de la **Chapelle Notre-Dame de L'Espérance** ou l'**église des Bruyères**. Continuez tout droit pour atteindre la **rue Marcel Thiry** et son amphithéâtre de verdure. Le chemin supérieur traversant l'amphithéâtre permet d'admirer 3 stences d'ardoise, plantées dans l'herbe. Des escaliers vous mènent ensuite sur l'avenue des Musiciens qu'il faut traverser pour rejoindre en face le **chemin du Saxophone**. Pour éviter ces escaliers, il vous suffit de prendre la rue Charles de Coster qui contourne l'écrin de verdure et vous mène à la même avenue sur laquelle il vous faut prendre à gauche et la deuxième à droite. Le chemin du saxophone se poursuit sur une passerelle qui conduit au **quartier du Biéreau**. Continuez tout droit et empruntez la **rue de la Serpentine** sur la gauche qui vous fera serpenter à gauche puis à droite et une nouvelle fois à gauche.

Traversez la rue de la Neuville et continuez tout droit le long des terrains de tennis pour arriver devant l'entrée sud de la **Ferme du Biéreau** (point d'intérêt n°4). Continuez sur la droite du bâtiment pour trouver le **jardin botanique** que vous traversez tout droit.

Traversez le boulevard du Jardin Botanique avec prudence en direction des **serres d'agronomie** de l'UCLouvain. Face aux serres, tournez à gauche pour rejoindre la Croix du Sud et ses auditoires, quelques mètres plus loin sur la droite. Traversez la place vers la gauche pour laisser les auditoires Croix du Sud derrière vous. Prenez à droite dans la **rue du Compas** puis tout de suite à gauche. Cette rue vous mène aux abords du **Musée L** (point d'intérêt n°5) que vous pourrez admirer depuis la **place des Sciences** sur votre gauche. Descendez en face du musée par la **place Galilée** et prenez à droite puis à gauche, en face de la bibliothèque publique et du PointCulture. Suivez la **rue des Wallons** jusqu'à la première place (point d'intérêt n°6). Une fois que vous êtes face à la **brasserie** qui a un troll pour effigie, descendez à droite et continuez tout droit jusqu'à la fontaine des étudiants de la place de l'Université.

À découvrir

1. Le parc de la Source et le Musée Hergé

Des panneaux didactiques placés à différents endroits du parc permettent d'en apprendre plus sur la ville universitaire. Mais ce qui attire le regard, c'est l'impressionnant bâtiment du Musée Hergé. Réalisé par l'architecte Christian de Portzamparc, cet hommage au grand auteur de bande-dessinée a la particularité de ne comporter aucun angle droit !

2. Le lac

Création artificielle, le lac de Louvain-la-Neuve remplit une fonction de bassin d'orage. Il récolte l'excès d'eau pluviale de la dalle piétonne qui constitue le centre urbain, permettant ainsi d'éviter l'inondation de la vallée de la Malaise en cas de fortes pluies.

3. Le Bois des Rêves

Outre ses 60 hectares de bois parcourus par des sentiers de promenade, le Bois des Rêves offre aussi un étang de pêche, une plaine de jeux, une brasserie, une piste VTT, des pistes santé et un musée. Le Musée de l'Eau et de la Fontaine est l'un des rares musées consacrés à l'or bleu, qui expose une partie de sa collection en plein air !

4. La Ferme du Biéreau et le jardin botanique

La ferme du Biéreau est l'un des bâtiments qui existaient déjà avant la création de la ville nouvelle. Édifiée au XIIe siècle, elle est entre autres aujourd'hui une salle de concert. Le parc qui borde la ferme vaut le détour pour ses arbres remarquables et ses pierres extraites du sous-sol de Louvain-la-Neuve lors de sa construction.

5. La place des Sciences et la place Galilée

Ces deux places sont les premières à avoir été construites et forment un ensemble homogène. La place des Sciences est originale par rapport aux autres places de Louvain-la-Neuve car recouverte de bois. Mais ce sont également les bâtiments qui la bordent qui impressionnent, notamment le Musée L, anciennement le bâtiment de la bibliothèque des Sciences et Technologies, qui est l'un des édifices les plus emblématiques de la cité.

6. La place des Wallons

Il s'agissait de la place principale du premier centre-ville de Louvain-la-Neuve avant la construction de la dalle en béton actuelle. Elle a été réaménagée en 2020 pour offrir plus de convivialité et se voit dotée d'un nouveau mobilier urbain et d'une fontaine qui jaillit du sol.

Infos pratiques

Office du Tourisme-Inforville
Place de l'Université 1,
Galerie des Halles
1348 Louvain-la-Neuve
Tél. : +32 (0)10 47 47 47
E-mail : info@tourisme-olln.be

Retrouvez la balade en ligne ainsi que les restaurants et les hébergements à proximité.

© MTBW - JP Remy - © Atelier Christian de Portzamparc / Hergé / Moulinsart 2021

Promenade des Censes

Mélin

Distance : 9,4 km
Point de départ :
Place de Mélin

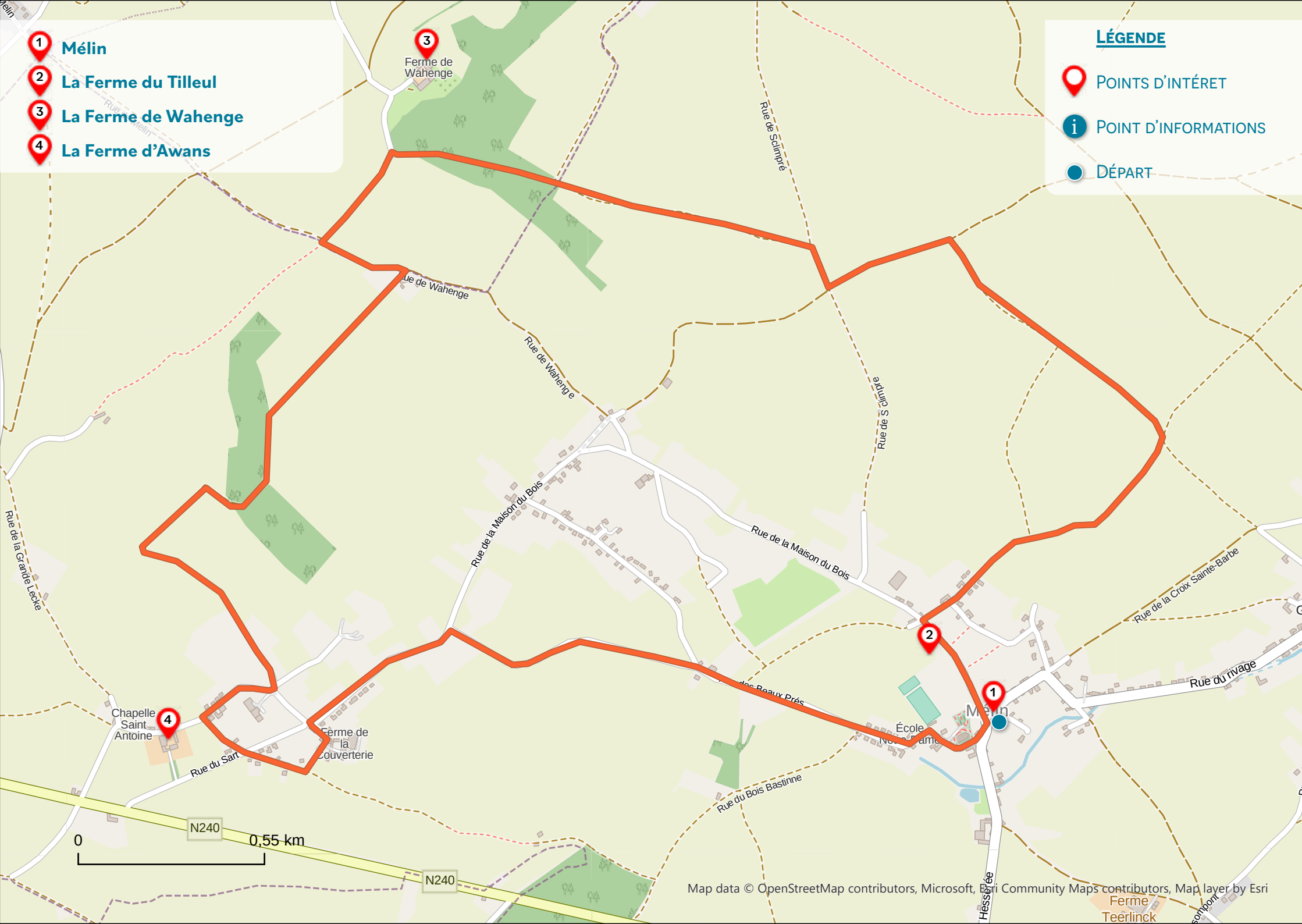
1 Mélin
2 La Ferme du Tilleul
3 La Ferme de Wahenge
4 La Ferme d'Awans
Légende
Points d'intéret
Point d'informations
Départ
Ferme de Wahenge
Rue de Sclimpré
Rue de Wahenge
Rue de la Maison du Bois
Rue de la Grande Lecke
Rue de la Croix Sainte-Barbe
Rue du rivage
Chapelle Saint Antoine
Ferme de la Couverterie
Rue du Sart
Rue du Bois Bastinne
N240
0
0,55 km
Map data © OpenStreetMap contributors, Microsoft, Esri Community Maps contributors, Map layer by Esri

Pas à Pas

Le départ de cette balade se situe entre l'**église** et la **place de Mélin** (point d'intérêt n°1). Vous trouverez un parking non loin de l'église. Passez par la gauche de la **place de Mélin**. Un peu plus loin, sur votre gauche, vous apercevez la **Ferme du Tilleul** (point d'intérêt n°2). Au croisement de la maison n°23, tournez à droite.

Continuez ensuite toujours tout droit, à travers champs jusqu'au prochain croisement. Au croisement, prenez vers la gauche. Vous pourrez admirer de magnifiques paysages avec des champs à perte de vue. Vous apercevrez également la silhouette du village de Mélin, selon différents angles de vue.

Au croisement, prenez à gauche. Devant l'**Arbre de la justice**, tournez à droite. Bifurquez à gauche.

Si vous souhaitez admirer la **ferme de Wahenge** (point d'intérêt n°3), tournez à droite. Celle-ci se trouve à 1km. Si vous souhaitez continuer la balade, tournez à gauche, sur la promenade des Censes. Prenez à gauche sur la **rue de Wahenge**. Prenez à droite pour vous diriger vers le bois, que vous traverserez ensuite. Tournez complètement à droite, dans la **rue Saint-Antoine**. Avant de tourner à gauche dans la **rue de la Couverterie**, vous apercevrez, un peu plus loin, la **Ferme d'Awans** (point d'intérêt n° 4). Tournez à gauche devant la petite **chapelle**.

Le balisage indique de continuer tout droit, mais nous le déconseillons, car ce chemin est souvent impraticable.

Prenez à droite, la **rue du Sart**. Prenez à droite sur la **rue de la Maison du Bois**. Continuez tout droit sur la **rue des Beaux Près** et rejoignez votre point de départ.

À découvrir

1. Mélin et la pierre de Gobertange

Labellisé parmi les « Plus beaux villages de Wallonie », Mélin a été surnommé le village blanc avec ses jolies bâtisses en pierre de Gobertange, qui lui donnent un charme fou. Au détour des chemins pavés, vous serez charmé par les jolies fermettes, les magnifiques points de vue sur la campagne et les champs à perte de vue ! La pierre de Gobertange est une pierre blanche calcaire extraite dans la région de Gobertange, l'un des hameaux de Mélin. Utilisée dès l'époque gallo-romaine, elle est encore taillée aujourd'hui. De couleur claire allant du beige au blanc, c'est cette pierre qui donne au village de Mélin tout son charme.

2. La Ferme du Tilleul

La Ferme Blondeau, encore appelée Ferme du Tilleul, de Meeûs ou Malevé est un exemple emblématique de la région. En effet, les grosses fermes en quadrilatère marquent de leur présence le paysage hesbignon. Cette vaste exploitation du XVIIIe siècle offre au regard une réelle cohérence issue de l'utilisation systématique de la pierre de Gobertange et de la tuile noire.

3. La Ferme de Wahenge

L'étymologie franque du nom de Wahenges - chez les gens de Waha - atteste d'une implantation humaine fort ancienne. Alors domaine de l'abbaye d'Averbode, une cense y est déjà citée en 1149. L'actuelle ferme en quadrilatère clos avec son porche colombier, son corps de logis en pierres de Gobertange, sa bergerie, ses étables et fournils, son immense grange à trois nefs et huit travées a été édifiée à partir de 1718.
La ferme, qui constitue l'un des plus beaux spécimens de l'architecture rurale en Brabant, est reprise sur la liste du patrimoine immobilier exceptionnel de la Région wallonne.

4. La Ferme d'Awans

Isolée à l'extrémité ouest du hameau, auréolée de prairies bordée d'aubépines, accessible depuis la rue de Sart par une drève de noyers, la Ferme d'Awans, dite aussi cense de Sart le Couvert est un remarquable quadrilatère édifié par la famille d'Awans dans la deuxième moitié du XVIIIe siècle, sur une propriété acquise des Silvius au début du XVIIIe siècle.

Infos pratiques

Maison du Tourisme du Brabant wallon
Tél. : +32 (0)10 23 69 01
E-mail : info@destinationbw.be

Retrouvez la balade en ligne ainsi que les restaurants et les hébergements à proximité.

© MTBW - P. Pauquay - Culturalité en hesbaye brabançonne

Promenade de Biamont

Orp-Jauche

Distance : 9,3 km
Point de départ :
Place Communale de Orp-Jauche

1 Le Château Rose
2 La brasserie de Jandrain-Jandrenouille
3 La Réserve naturelle du Paradis
Légende
Points d'intéret
Point d'informations
Départ
Orp-le-Grand
Orp-le-Petit
Rue Sainte-Adèle
N279
Rue Henri Grenier
Rue de Jandrain
Ancienne carrière du Paradis
RFC Orp-Onduwez
Bois du Moto-Cross
Ancienne carrière de sable
Petit-Halle
Station d'épuration de Wansin
Petite Gette
Jauche
Parc de Jauche
N240
Rue de Genville
Vignes
Verger
Chaussée de Wavre
Rue de Wavre
Football Club Inter Jandrain-Jandrenouille
Rue du Trou
0
0,8 km
Map data © OpenStreetMap contributors, Microsoft, Esri Community Maps contributors, Map layer by Esri

Pas à Pas

Au départ du panneau d'informations sur les balades, quittez la **Place Communale** et tournez à droite. Après la pharmacie, empruntez la **Rue des Près**, interdite à la circulation, à gauche.

Après avoir traversé la **Petite Gette**, empruntez le sentier sur votre droite, qui longe en partie le cours d'eau. Attention, ça monte ! A la fin du sentier, prenez à droite, vers la **rue du Château Rose**. Vous arrivez sur une jolie petite place boisée, surplombée par le **Château Rose** (point d'intérêt n°1). Prenez ensuite vers la droite pour rejoindre la place principale d'Orp-le-Petit.

Vous arrivez donc sur la **place principale d'Orp-le-Petit**. Sur votre droite, vous apercevez l'**église Notre-Dame**, bel édifice d'origine gothique comme l'atteste le chœur conservé en pierre de Gobertange. Avant le pont, prenez à gauche et longez le petit cours d'eau : le **Ry Henri Fontaine**. Vous remarquerez que les charmants **petits ponts fleuris** ont tous un nom particulier.

Vous empruntez donc la **rue de la Grande Ferme**, qui doit son nom à la **grande ferme** située au n°25. Celle-ci fut jadis la résidence des seigneurs d'Orp jusqu'à ce que ces derniers fassent édifier le château Rose au XVIIIe siècle. A la fin de la promenade du Ry Henri Fontaine, prenez à droite au **Pont des Oies**. Vous allez bientôt quitter le village et son cours d'eau, pour des paysages champêtres. Prenez à droite et marchez à travers champs.

Au croisement, prenez à droite sur le chemin asphalté. L'itinéraire effectue un petit crochet à droite par la Neuve Cense (**Rue du Chéneau, 73**). Continuez sur le sentier à gauche, pour contourner la Neuve Cense. Au bout du sentier, continuez à droite sur la **rue du Chéneau**.

Continuez toujours tout droit jusqu'à la **Chaussée de Wavre**. Prenez à droite et passez devant la magnifique **église Saint-Pierre de Jandrain**. Prenez à droite et longez les jolis **vergers**. Après la **Ferme de la Féculerie** (point d'intérêt n°2), prenez à droite. La balade se poursuit à travers champs.

Continuez toujours tout droit jusqu'au **domaine du Moulin de Jauche-la-Marne**. Après avoir contourné le Domaine du Moulin, traversez la chaussée et empruntez le sentier se trouvant en face. Continuez à travers champs. A la fin de ce chemin, vous longerez la **Réserve naturelle du Paradis** (point d'intérêt n°3). Traversez pour rejoindre le RAVeL et continuez vers la gauche. Quittez le RAVeL et prenez à gauche. Continuez tout droit pour rejoindre la **Place Communale**, votre point de départ.

À découvrir

1. Le Château Rose

Le Château Rose, dit aussi château d'Orp-le-Petit, fut édifié vers 1780 par le baron Albert-Pierre Stier, qui avait acquis quelques années auparavant les « terres d'Orp ». L'élégante bâtisse en brique peinte et pierre de Gobertange, de style néo-classique, devint alors le siège de la seigneurie locale.
Dans la prairie en contrebas du château, un vieux pilori se dresse au-dessus du mur d'enceinte. Cet instrument auquel on attachait les condamnés pour les exposer aux railleries de la foule, rappelle les anciens privilèges de la noblesse, qui avait droit de justice.
Lieu de résidence des seigneurs locaux dont la famille d'Adorp, le village d'Orp-le-Petit était à l'origine plus étendu qu'Orp-le-Grand. Jusqu'à la Révolution française, il resta une seigneurie, soumise à la juridiction des ducs de Brabant.



2. La brasserie de Jandrain-Jandrenouille

Installée dans la jolie ferme de la Féculerie, la brasserie de Jandrain-Jandrenouille a vu le jour en 2007 suite à l'engouement de deux passionnés de bière. Trois bières naturelles y sont brassées : la IV Saison, la V Sens, la VI wheat. La brasserie brasse également la bière Archiduc, la D'Jan d'Nivèle et depuis peu la bière du Château d'Hélécine.
La ferme de la Féculerie est un imposant quadrilatère érigé du XIVe au milieu du XVIIIe siècle. Un beau porche sous toiture en pavillon fait office d'entrée. Un élégant logis à double corps établi sur deux niveaux lui fait face, tandis que les ailes latérales abritaient les étables sous fenils, et une grande grange en double large, sans oublier les porcheries, ainsi qu'un puits. L'ensemble est tout à fait caractéristique des grosses fermes en carré hesbignonnes.

3. La Réserve naturelle du Paradis

La réserve du Paradis est un étang dans une ancienne carrière. Avec l'ancienne voie de chemin de fer qui la relie à la Jaucière, elle forme le Conservatoire naturel de la commune d'Orp-Jauche.

Cet étang est à l'origine de la création de l'Association pour la défense de la vallée de la Petite Jauce au début des années 80. En effet, la Raffinerie Tirlemontoise, alors propriétaire du site, avait un projet de remblai par des déchets. Des habitants se sont regroupés pour défendre le site, et la Petite Jauce est née. Le but du conservatoire est d'abord didactique. C'est pour cela qu'un chalet a été construit et que diverses animations y sont organisées.

Infos pratiques

Office du Tourisme d'Orp-Jauche
Place communale 1
1350 Orp-Jauche
Tél. : +32 (0)19 63 02 19
E-mail :
carine.vanderweyen@orp-jauche.be

Retrouvez la balade en ligne ainsi que les restaurants et les hébergements à proximité.

© MTBW - www.beertourism.com

Promenade des Chavées

Hélécine

Distance : 6 km
Point de départ :
Musée Armand Pellegrin
Rue du Moulin 15 à Hélécine

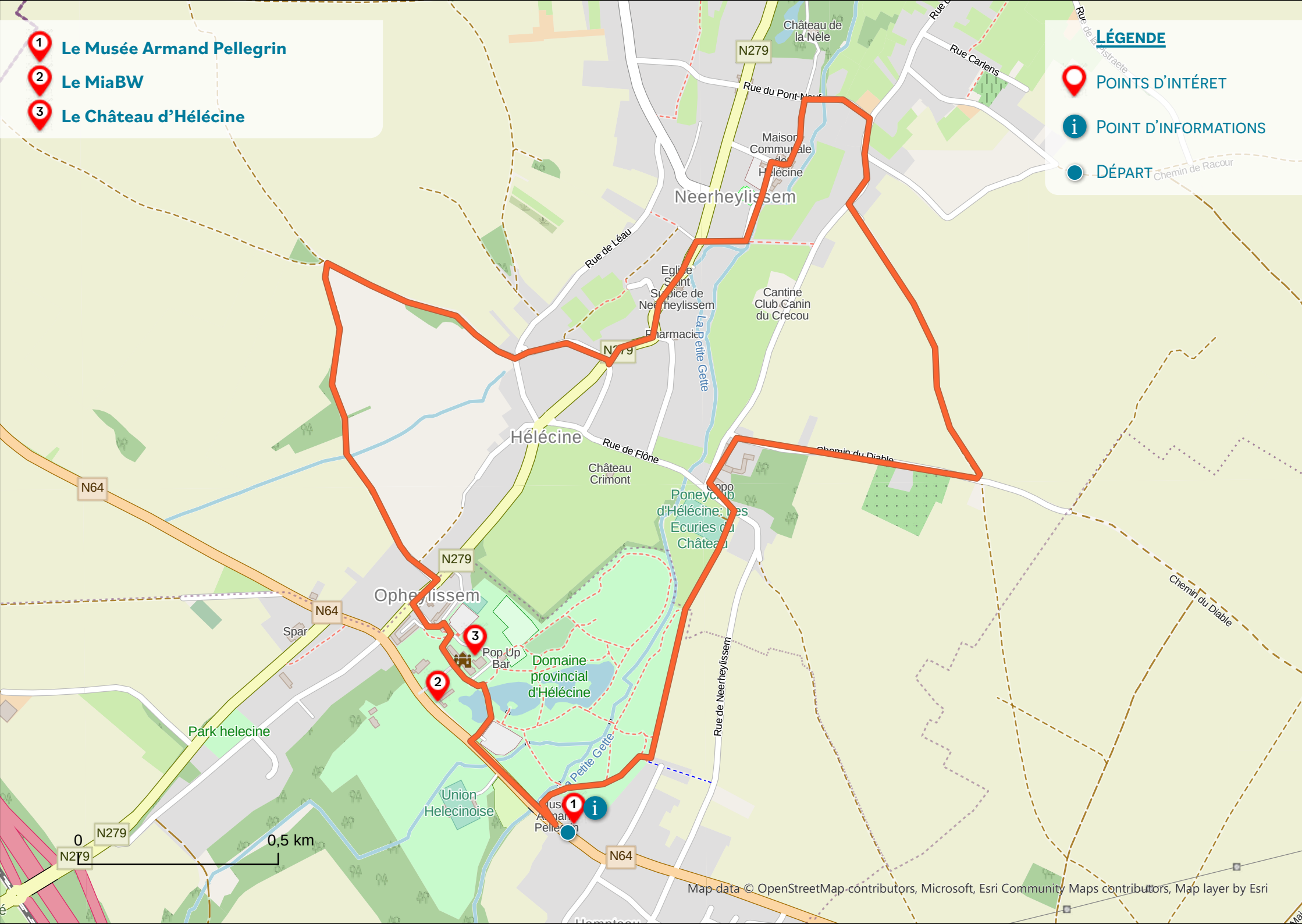
1 Le Musée Armand Pellegrin
2 Le MiaBW
3 Le Château d'Hélécine
LÉGENDE
POINTS D'INTÉRET
POINT D'INFORMATIONS
DÉPART
Château de la Nèle
N279
Rue du Pont-Neuf
Rue Carlens
Maison Communale de Hélécine
Neerheylissem
Rue de Léau
Eglise Saint Symphorien de Neerheylissem
Pharmacie
La Petite Gette
Cantine Club Canin du Crecou
Hélécine
Rue de Flône
Château Crimont
Poneyclub d'Hélécine: les Ecuries du Château
Chemin du Diable
N64
Ophe[illegible]issem
Spar
Pop Up Bar
Domaine provincial d'Hélécine
Park helecine
Union Helecinoise
Rue de Neerheylissem
0
0,5 km
Map data © OpenStreetMap contributors, Microsoft, Esri Community Maps contributors, Map layer by Esri

Pas à Pas

La balade commence au **Musée Armand Pellegrin** (point d'intérêt n°1). Vous y trouverez un panneau d'informations, reprenant une carte de 3 balades balisées et leurs raccourcis. Pour réaliser cette balade, vous suivrez donc les rectangles verts et blancs.

Tournez le dos au musée et prenez à droite. Vous passerez au-dessus de la **Gette**. Dirigez-vous vers le domaine du Château d'Hélécine. Rentrez dans le **domaine du Château d'Hélécine** par le parking 1 (point d'intérêt n°2). Longez ensuite l'**étang** sur votre gauche pour rejoindre la façade avant du Château. Le **MiaBW** (point d'intérêt n°3) se trouve également dans cet espace, dans l'aile droite du château. Longez la façade du Château d'Hélécine et profitez-en pour en admirer sa beauté !

Prenez ensuite à droite, puis à gauche. Empruntez ensuite le chemin en pavés. A la fin de ce chemin en pavés, prenez à droite et passez devant l'**église Saint-Martin**. Traversez au passage pour piétons devant l'église et prenez le sentier en pavés sur votre gauche. Continuez ensuite sur le chemin de terre. Sur votre droite, vous pouvez apercevoir les **vignes du domaine de Beekborne**.

Voyez-vous le **banc géant rouge** qui domine la colline ? Vous venez d'emprunter la **chavée de la Roualette**. Après avoir traversé la zone boisée, prenez à droite sur la **chavée Theunis**. A la fin de la chavée Theunis, vous apercevrez à nouveau les vignes du domaine Beekborne.

Au rond-point, continuez tout droit sur la **rue Beekborne**. A gauche, continuez sur la **rue des Charrons**. Vous passerez ensuite devant la sublime **église romane Saint-Sulpice** du XIIe siècle. Un peu plus loin après l'église Saint-Sulpice, prenez le sentier, dit «Le Brouc», à droite, et longez la **Petite Gette**. Avant le petit pont, prenez à gauche et continuez sur ce sentier. Vous passerez devant l'administration communale. Longez les parkings de l'administration communale et continuez vers la **chapelle Sainte-Croix**. A la fin du sentier, prenez à droite, **rue du Pont Neuf** et passez au-dessus du cours d'eau. Prenez ensuite à droite sur la **rue de la Vieille Cense**. Prenez le sentier sur votre gauche. Il s'agit de la **chavée de la Vieille Cense**.

Si vous apercevez des ballots de paille sur le sentier, ne vous inquiétez pas, ils sont placés de telle manière pour prévenir des inondations. Par temps de pluie, vous pouvez continuer tout droit sur la **rue de la Vieille Cense**. Vous rejoindrez le parcours principal ensuite. Par temps sec, empruntez donc ce sentier pour observer des **champs de vignes** à perte de vue et apercevoir au loin, le dôme du Château d'Hélécine. A la fin de la chavée de la Vieille Cense, prenez à droite, sur le **chemin du Diable**. A la fin du Chemin du Diable, vous apercevrez une ferme en carré remarquable : la **Ferme de Wetsinghen**. Contournez la ferme en prenant deux fois à gauche. Prenez ensuite le sentier à droite, qui longe les **écuries du Château**. Il s'agit du **sentier d'Elsenbosch**, qui longe en partie le domaine du Château d'Hélécine. A la fin du sentier d'Elsenbosch, entrez dans le bois à droite.
Et continuez sur la gauche. Continuez le sentier à gauche du petit pont. Vous allez maintenant sortir du domaine du Château d'Hélécine. Pour retrouver le point de départ, sortez par la gauche.
Ou si vous souhaitez encore flâner dans le parc, prenez à droite.

À découvrir

1. Le Musée Armand Pellegrin

Ancienne école communale, le musée vous invite à découvrir la vie d'antan de l'entité d'Hélécine.

Le musée propose dix thématiques, dont une collection particulière de lampes anciennes retraçant l'histoire de l'éclairage. Vous découvrirez aussi le folklore, l'histoire, le patrimoine et les objets de nos ancêtres dans un esprit d'ouverture et de réflexion.

2. Le MiaBW

Le MiaBW est le Musée d'interprétation archéologique du Brabant wallon.
Il propose aux enfants et à leur famille de remonter le temps et d'apprendre l'archéologie tout en s'amusant.
Ils découvriront la vie quotidienne des chasseurs de rennes ou des chasseurs-cueilleurs nomades.
A travers des activités pédagogiques, les enfants auront l'occasion de toucher et manipuler les principaux outils, d'allumer du feu au silex et à la marcassite, de chasser le mammouth ou le renne ou encore de peindre sur les parois des « Grottes de Folx-les-Caves ».

3. Le Château d'Hélécine

Le Château d'Hélécine, une ancienne abbaye fondée par l'ordre des Prémontrés, vous séduira par ses nombreuses facettes et ses activités organisées pendant toute la saison. Le parc de promenade de 28 hectares comprend une réserve naturelle, 2 plaines de jeux, un cadran solaire géant, une glacière du XIXe siècle, une mare didactique et 3 étangs de pêche. Vous pourrez également y pratiquer du mini-golf paysager et de la pétanque.

Le château néoclassique classé du XVIIIe siècle est aujourd'hui utilisé comme centre de séminaires et de séjour. Il dispose de nombreuses salles de réunion, de salles d'apparat et d'une somptueuse salle du dôme pour les réceptions.

Infos pratiques

Musée Armand Pellegrin
Rue du Moulin 15
1357 Hélécine
Tél. : +32 (0)19 65 69 90

Retrouvez la balade en ligne ainsi que les restaurants et les hébergements à proximité.

© MTBW - Creative-light

Retrouvez-nous sur :

destinationbw.be

Destination Brabant wallon

destinationbw

Destination Brabant wallon

blog.destinationbw.be

cirkwi.com